



ОБЩИНА АПРИЛЦИ



ДОКЪМ № 231/18.02.25
ОБЩИНСКИ СЪВЕТ
ГРАД АПРИЛЦИ

РБ
ОБЩИНСКИ СЪВЕТ
№ 217-176.....
..... 18.02.2025 г.
гр. Априлци

ПРЕДЛОЖЕНИЕ ОТ ИНЖ.ТИХОМИР МИХАЙЛОВ КУКЕНСКИ КМЕТ НА ОБЩИНА АПРИЛЦИ

ОТНОСНО: Предоставяне на земи от Общинския поземлен фонд (ОПФ) реда на § 27, ал. 2, т.1 от Преходните и заключителни разпоредби на Закона за изменение и допълнение на Закона за собствеността и ползуването на земеделските земи

УВАЖАЕМИ ДАМИ И ГОСПОДА ОБЩИНСКИ СЪВЕТНИЦИ,

Съгласно §27, ал. 2 от Преходните и заключителни разпоредби на Закона за изменение и допълнение на Закона за собствеността и ползуването на земеделските земи (ПЗР на ЗИД на ЗСПЗЗ) „Общинските съвети предоставят земи от общинския поземлен фонд при наличие на едно от следните условия:

1. установяване на границите на земеделските имоти, за които е издадено решение на общинската служба по земеделие за признаване на правото на възстановяване на собствеността в съществуващи или възстановими стари реални граници;

2. изпълнение на съдебни решения за признато право на собственост;

3. обезщетяване на собствениците, чиято собственост не може да бъде възстановена.”

В Община Априлци постъпи Искане от Общинска служба по „Земеделие” – Троян, изнесено работно място Априлци (ОС”З” – Троян, ИРМ Априлци) с Изх. № РД-12-04-366/19.12.2024 г. за предоставяне на земеделска земя по чл.19, ал.1 от Закона за собствеността и ползуването на земеделските земи, представляваща поземлен имот с проектен идентификатор 52218.660.16 по кадастралната карта и кадастралните регистри на град Априлци, квартал Ново село с начин на трайно ползване (НТП) „Ливада” в местността „Логочива” и площ 981 кв.м. на наследниците на Димо Пенков Димов, с приложени скица-проект № 15-1265581-09.12.2024 г. на СГКК-Ловеч, и Решение № 20/14.02.1993 г. на Общинска служба ”Земеделие”–Троян, Изнесено работно място Априлци (с признато и възстановено право на собственост върху Нива от 2,000 дка. в местността „Никифоровото” точка 5).

Поземленият имот, поискан в цитираното по-горе мотивирано искане е предаден в собственост на община Априлци с Протоколно решение по чл.45в, ал.5 от Правилника за прилагане на закона, одобрено със Заповед № РД-12-47/24.03.2014 г. на Директора на Областна дирекция „Земеделие” – Ловеч, или е т. нар. земя по чл.19, ал.1 от Закона за собствеността и ползуването на земеделските земи, която е съставна

част на Общинския поземлен фонд. За същия е утвърден Акт за частна общинска собственост (АЧОС) № 4827 от 19.07.2022 г.

Във връзка с отправеното Искане, становището на Общинската администрация – Априлци е, че:

- преписката е във връзка с §27, ал. 2, т.1 от Преходните и заключителни разпоредби на Закона за изменение и допълнение на Закона за собствеността и ползуването на земеделските земи;
- преписката отговаря на изискванията на чл.45е и чл.45ж, ал.1 от Правилника за прилагане на закона за собствеността и ползуването на земеделските земи – приложено е Решение № 20/14.02.1993 г., за признаване на правото на възстановяване на собствеността в съществуващи или възстановими стари реални граници и скица–проект № 15-1265581-09.12.2024 г. на Служба по геодезия, картография и кадастър – Ловеч. По приложеното решение в т.5 е признато правото върху Нива от 2,000 дка. в местността „Нукифоровото”;
- **Поземлен имот с проектен идентификатор 52218.660.22 по КККР на град Априлци, квартал Ново село с НТП „Ливага” в местността „Логочива” и площ 981 кв.м., следва да бъде предоставен за възстановяване от Общински съвет – Априлци на наследниците на Димо Пенков Димов.**
- През Поземлен имот с проектен идентификатор 52218.660.22 не преминава път. С оглед гореизложеното, предлагам на Вашето внимание следния

ПРОЕКТ ЗА РЕШЕНИЕ:

На основание чл.21, ал.1, т.8 от Закона за местното самоуправление и местната администрация и чл.45ж, ал.2 от Правилника за прилагане на Закона за собствеността и ползуването на земеделските земи във връзка с § 27, ал. 2, т.1 от Преходните и заключителни разпоредби към Закона за изменение и допълнение на Закона за собствеността и ползуването на земеделските земи, Общинският съвет – Априлци

РЕШИ:


1. **ПРЕДОСТАВЯ** за възстановяване на наследниците на Димо П **ов Димов** Поземлен имот с идентификатор 52218.660.16 по КККР на град Априлци, квартал Ново село с площ 981 кв.м., с НТП „Ливага” в местността „Логочива”, актуван с АЧОС № 4827/19.07.2022 г., който представлява нов проектен имот с идентификатор 52218.660.22, съгласно скица – проект № 15-1265581-09.12.2024 г. на СГКК - Ловеч;
2. След влизането в сила на Решението по чл.14, ал.1 от Закона за собствеността и ползуването на земеделските земи на Общинска служба ”Земеделие” – Троян, Изнесено работно място – Априлци, Кметът на община Априлци да издаде заповед за отписване на имота от актовете книги за общинска собственост, съгласно чл.64, ал.1 от Закона за общинската собственост.
3. Настоящото Решение да се връчи на един от собствениците (наследниците), или на негов представител, по реда на Административнопроцесуалния кодекс и служебно – на ОС ”Земеделие”-Троян, ИРМ Априлци.

ПРИЛОЖЕНИЕ:

1. Искане РД-12-04-366 /19.12.2024 г. на ОС”З”-Троян, ИРМ Априлци;
2. Скица проект № 15-1265581-09.12.2024 г. на СГКК-Ловеч;
3. Решение № 20/14.02.1993 г. на ОС”З”-Троян, ИРМ Априлци;
4. ПРОТОКОЛ ЗА ИДЕНТИФИЦИРАНЕ НА ИМОТНИ ГРАНИЦИ по чл.45, ал.4 от ППЗСПЗЗ;
5. АЧОС № 4827 от 19.07.2022 г.

6. Разпечатка на сателитна снимка за местоположението на проектен ПИ
52218.660.22

ИНЖ.ТИХОМИР КУКЕНСКИ
Кмет на община Априлци



Съгласувал юрист:
Адв.Христо Варчев

Handwritten signature of the lawyer, likely Христо Варчев.

Изготвил:
Марко Пенев – Гл.експерт „ОСОПТ“

Handwritten signature of the expert, likely Марко Пенев.



РЕПУБЛИКА БЪЛГАРИЯ
Министерство на земеделието и храните
Областна дирекция "Земеделие" гр. Ловеч
Общинска служба по земеделие гр. Троян

ОБЩИНСКА СЛУЖБА ПО ЗЕМЕДЕЛИЕ
ГР. ТРОЯН

Вх./Изх. № РД-12-04-366
19.12.2024 г.

До
Кмета на Община Априлци

ИСКАНЕ

от Пламен Иванов - Началник
на ОС "Земеделие"- гр.Троян, ИРМ Априлци

На основание чл. 45ж, ал. 1 от ППЗСПЗЗ правя искане за издаване на заповед за предоставяне на имот, придобит от Общината на основание чл.19, ал.1 от ЗСПЗЗ, за възстановяване на собствеността в стари реални граници на наследниците на Димо П. Димов, по реда на чл.19, ал.1 от ЗСПЗЗ и § 27, ал.2, т.1.

ОСЗ – гр. Троян, ИРМ Априлци не е установила несъответствие между скицата – проект и решението за признато право по отношение на местоположението на имота и в допустимите отклонения в размера на имота в случаите по чл. 18ж, ал. 4 от ППЗСПЗЗ.

Въз основа на проведена анкета съгласно чл.45е, ал.1 от ППЗСПЗЗ е идентифициран проектен имот №52218.660.22, който предлагам след преценка на представените документи да бъде предоставен за възстановяване.

| Землище | Проектен имот № | Площ /дка/ | Местност | № на имот или част от имот /земи по чл. 19 от ЗСПЗЗ/, предмет на искането |
|-------------|-----------------|------------|----------|---|
| гр. Априлци | 52218.660.22 | 0,981 | Логочива | 52218.660.16 |

Приложение:

- Актуален препис от Решение № 20 от 14.02.1993 г.
- Скица – проект за изменение на КККР от СГКК– гр. Ловеч №15-1265581 - 09.12.2024 г.

3. Удостоверение за наследници № 105 от 16.04.2024 г.
5. Цифрови модели от лицензиран геодезист.
6. Протокол от 27.09.2024 г. за идентифициране на имотни граници по чл.45, ал.4 от ППЗСПЗЗ за проектен имот №52218.660.22.

„ВЯРНО С ЕЛЕКТРОННО
ПОДПИСАНИЯ ОРИГИНАЛ“



Пламен П. Иванов (Началник)
Главна дирекция Аграрно развитие
19.12.2024г. 10:29ч.
ОДЗ-Ловеч

Електронният подпис се намира в отделен файл с название signature.txt.p7s

ПРОТОКОЛ

за идентифициране на имотни граници по чл. 45, ал. 4 от ППЗСПЗЗ

Днес, 27.09. 2024г. в присъствието на:

1. инж. Бисмира Г. Банева..... - представител на ОСЗ - гр. Априлци;

2. инж. Станимир Неделчев Станев - представител на ЕТ "ГЕОНИКА 5 - Станимир Станев";

се извърши установяване (идентифициране) на имотните граници на имот в местност Логочива с площ от 0.982 дка. с Решение № 20 от 14.02.1993г. т.5, за признато право на собственост на насл. на Димо Г. Димов в землището на гр. Априлци, ЕКАТТЕ 52218, община гр. Априлци

от Шогор [REDACTED] Пенков
съсед: [REDACTED]

1. ПИ 52218.531.183 – Христина [REDACTED] Пенкова

Христина Шогор [REDACTED] Пенкова

2. ПИ 52218.660.15 – Пенко [REDACTED] Димов

Илия Ангел [REDACTED] Димов

3. ПИ 52218.660.18 – Община Априлци

Христина [REDACTED] Делмички

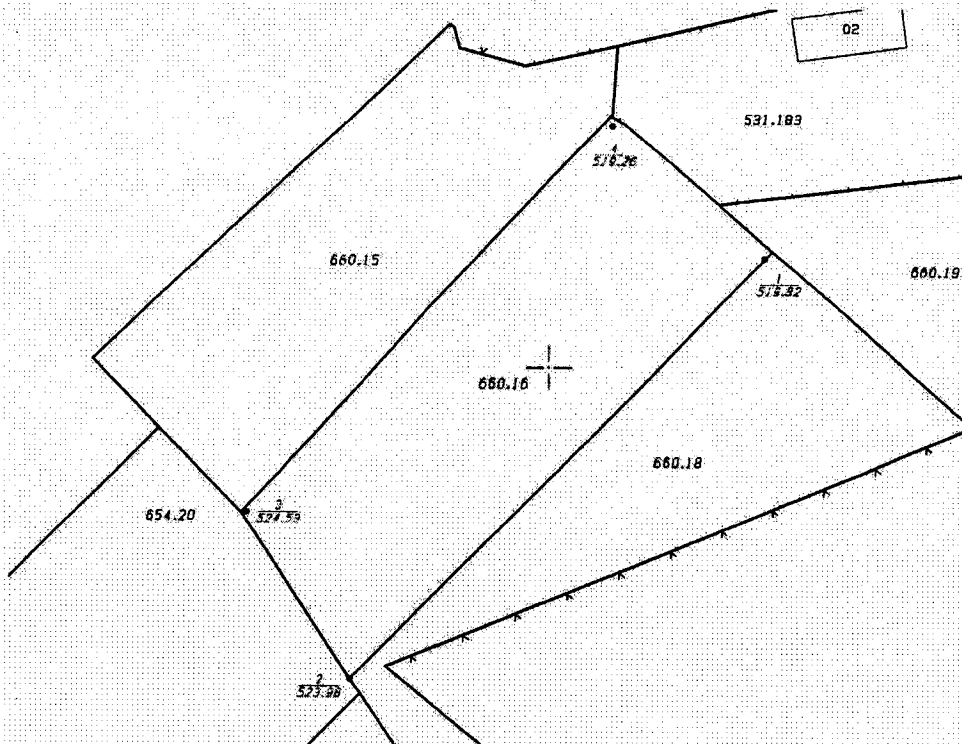
4. ПИ 52218.660.19 – Христина [REDACTED] Дренска

5. ПИ 52218.654.20 – Иван Георгиев [REDACTED] Бакърджиев

Имотът не попада в горски фонд.


Violet - to be built @ yard. ca

Ръчна скица





Координати на измерените точки

| № на точка | X | Y | H |
|------------|-------------|-------------|---------|
| 1 | 4656460.245 | 8637819.168 | 519.822 |
| 2 | 4656420.390 | 8637782.422 | 523.981 |
| 3 | 4656436.359 | 8637773.278 | 524.531 |
| 4 | 4656473.010 | 8637805.509 | 519.261 |




собственик / наследник: 


подписи сл. лица:

1. 
 2. 



подписи съеди:

1. 
 2. 
 3. 
 4.
 5.



РЕПУБЛИКА БЪЛГАРИЯ
Населено място/ район ГР.АПРИЛЦИ
Община АПРИЛЦИ
Област ЛОВЕЧ

Иах.№ 105
Дата: 16.04.2024 г.
ден, месец, година

УДОСТОВЕРЕНИЕ ЗА НАСЛЕДНИЦИ

Настоящото удостоверява, че:

Име: ДИМО [REDACTED] ДИМОВ
собствено бащино фамилно

ЕГН/Дата на раждане: [REDACTED] 07

в със семейно положение: ЖЕНЕН Починал/а на: 01.11.1980 г.
ден, месец, година

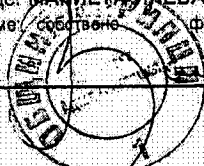
Акт за смърт № 0056 / 01.11.1980 г. , съставен в: ГР.АПРИЛЦИ ЛОВЕЧ
ден, месец, година населено място (държава) област

след смъртта си е оставил/а следните наследници по закон:

| № по ред | Име: собствено, бащино фамилно | ЕГН/ Дата на раждане | Съпруг/а Родство | Дата на смърт |
|--|---|----------------------|------------------|---------------|
| Постоянен адрес: област, община, населено място; пл., бул., ул., ж.к., кв. и др.; №, вх., ет., ап. | | | | |
| 1. | ХРИСТИНА [REDACTED] ПЕНКОВА ЛОВЕЧ АПРИЛЦИ ГР.АПРИЛЦИ | [REDACTED] 271 | СЪПРУГА | 04.07.2001 |
| 2. | ТОДОР [REDACTED] ПЕНКОВ ЛОВЕЧ АПРИЛЦИ ГР.АПРИЛЦИ УЛ.КАСА [REDACTED] 10 | [REDACTED] 09 | СИН | --- |
| 3. | ПЕТЪР [REDACTED] ПЕНКОВ ПЛОВДИВ ПЛОВДИВ ГР.ПЛОВДИВ БУЛ.СВОБ [REDACTED] 008 | [REDACTED] 883 | СИН | 23.08.2015 |
| 3.1. | ХРИСТИНА [REDACTED] ПЕНКОВА ПЛОВДИВ ПЛОВДИВ ГР.ПЛОВДИВ БУЛ.СВОБ [REDACTED] 008 | [REDACTED] 330 | СЪПРУГА | 04.03.2024 |

Длъжностно лице: МАРИЕТА УДЕВА-КУКЕЛ
име: собствено фамилно

Подпис и печат:



УДОСТОВЕРЕНИЕ ЗА НАСЛЕДНИЦИ

Име: **ДИМО** **ДИМОВ**
собствено бащино фамилно

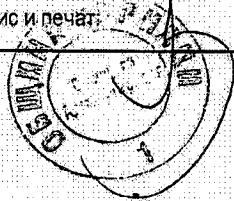
ЕГН/Дата на раждане: 1207283107


| № по ред | Име: собствено, бащино фамилно | ЕГН/ Дата на раждане | Съпруг/а Родство | Дата на смърт |
|--|--------------------------------|----------------------|------------------|---------------|
| Постоянен адрес: област, община, населено място, пл., бул., ул., ж.к., кв. и др.; №, вх., ет., ап. | | | | |
| 3.2. | ДИМО ПЕНКОВ | 6011588 | СИН | --- |
| ПЛОВДИВ ПЛОВДИВ ГР.ПЛОВДИВ БУЛ.КОНСТАНТИН МИЧКОВ 019 | | | | |

Удостоверението е издадено на основание чл. 9, от Наредбата за издаване на удостоверения въз основа на регистъра на населението

Длъжностно лице: **МАРИЕТА ИЛЕВА-КУКЕНСКА**
име: собствено фамилно

Подпис и печат:





Изх. № 6101009979 / 19.07.2022 г.

УДОСТОВЕРЕНИЕ ЗА ДАНЪЧНА ОЦЕНКА ПО ЧЛ.264, АЛ.1 ОТ ДОПК

Настоящото удостоверение се издава на основание чл. 3 от Приложение № 2 към ЗМДТ и чл. 264, ал. 1 от ДОПК на

ОБЩИНА АПРИЛЦИ

ЕИК по БУЛСТАТ 000291627

Адрес за кореспонденция
ул. ВАСИЛ ЛЕВСКИ № 109, гр. АПРИЛЦИ 5641

в уверение на това, че съгласно нормите за оценка по Приложение №2 от ЗМДТ за имот находящ се в 5641 гр.АПРИЛЦИ и представляващ - земеделска земя

| Вид зем. земя | Идентификатор | Категория | Площ, кв.м | Дан. оценка лв. |
|---------------|---------------|-------------|---------------|--------------------|
| Ливади | 52218.660.16 | Категория V | 981.00 | 80.90 |

данъчната оценка на гореописания имот е: 80.90 лв. словом:
ОСЕМДЕСЕТ ЛВ. И 90 СТ.

На основание чл.264, ал.1 от ДОПК, след извършена проверка удостоверявам, че лицата - собственици


1. ОБЩИНА АПРИЛЦИ, ЕГН/БУЛСТАТ: 000291627 - няма непогасени задължения за имота
Удостоверението за данъчна оценка е валидно до 31.12.2022 г.

Прехвърлянето или учредяването на вещни права върху недвижими имоти или наследствени права, включващи недвижими имоти, включването на недвижими имоти или вещни права върху недвижими имоти като непарични вноски в капитала на търговски дружества, вписването на ипотека или особен залог се допуска, ако прехвърлителят, съответно учредителят, ипотекарният длъжник или залогодателят представи декларация, че няма непогасени, подлежащи на принудително изпълнение публични държавни и общински задължения (чл. 264, ал. 1 ДОПК).

Настоящото се издава по искане Вх. № 6101009979/19.07.2022 г., за да послужи пред Общинска собственост

Удостоверението се издава по данни на ОБЩИНА АПРИЛЦИ , актуални към 19.07.2022 г.

Подпис:
Издаде: Теодора Тодорова Михайлова





РЕПУБЛИКА БЪЛГАРИЯ
МИНИСТЕРСТВО НА РЕГИОНАЛНОТО РАЗВИТИЕ И БЛАГОУСТРОЙСТВОТО И
МИНИСТЕРСТВО НА ПРАВОСЪДИЕТО
ОБЩИНА АПРИЛЦИ ОБЛАСТ ЛОВЕЧ

Служба по вписванията гр. Троян
Вх. рег. № 2886 / 28-09-2022
Акц. № 148 том XI / дело № 2336/2022 г.
Партиска книга: том _____ стр. _____
Имотна партия _____
Д.Т. _____ кв. № _____
Съдия по вписванията: _____



УТВЪРЖДАВАМ: _____
(подпис и печат)

Вписване по ЗС / ПВ
Служба по вписванията:

КМЕТ НА ОБЩИНА:
инж. Тихомир Кукуенски
(име и фамилия)


СЪДИЯ ПО ВПИСВАНИЯТА:
Дора Додрева
(име и фамилия)

А К Т № 4 8 2 7
ЗА ЧАСТНА ОБЩИНСКА СОБСТВЕНОСТ

Регистър 2
Досие 981 / 1а

| | |
|--|--|
| 1. ДАТА НА СЪСТАВЯНЕ | 19.07.2022 г. |
| 2. ПРАВНО ОСНОВАНИЕ | Чл.2, ал.1, т.2 от ЗОС във връзка с чл.19, ал.1 от ЗСПЗЗ, Протоколно решение № 1 от 21.03.2014 г. на Комисия по чл.19, ал.2 от ЗСПЗЗ и Заповед № РД-12-47 от 24.03.2014 г. на Директора на ОД "Земеделие" – Ловеч, в СРГ. |
| 3. ВИД И ОПИСАНИЕ НА ИМОТА | Поземлен имот с идентификатор 52218.660.16 /пет две две едно осем точка шест шест нула точка едно шест/, с ТПТ "Земеделска", с НТП "Ливада", с площ от 981 /деветстотин осемдесет и един/ кв.м., в местността „Логочива“, по действащата КККР на гр.Априлци, кв.Ново село, област Ловеч, категория при неполивни условия „Петя“. |
| 4. МЕСТОНАХОЖДЕНИЕ НА ИМОТА | Област Ловеч, община Априлци, гр.Априлци, кв.Ново село, м."Логочива", ЕКАТТЕ 52218, ПИ с идентификатор 52218.660.16 по действащата КККР на гр.Априлци, кв.Ново село, одобрени със Заповед № РД – 18 – 49 / 31.08.2007 г. на Изпълнителния директор на АГКК. Последно изменение в КККР е със Заповед:Няма |
| 5. ГРАНИЦИ НА ИМОТА | Поземлени имоти с идентификатори: 52218.531.183, 52218.654.20, 52218.660.15, 52218.660.18 и 52218.660.19 |
| 6. ДАЪЧНА ОЦЕНКА НА ИМОТА КЪМ МОМЕНТА НА УТВЪРЖДАВАНЕ НА АКТА: | 80,90 лв. |

| | |
|--|------|
| 7. СЪСОБСТВЕНИЦИ | Няма |
| 8. НОМЕР И ДАТА НА СЪСТАВЕНИ ПО-РАНО АКТОВЕ | Няма |
| 9. ПРЕДОСТАВЕНИ ПРАВА ЗА УПРАВЛЕНИЕ: Имотът се управлява от Кмета на Община Априлци БУЛСТАТ № 000291627, на основание чл. 12, ал. 5 от ЗОС | |
| 10. АКТОСЪСТАВИТЕЛ: инж.Христо Стоянов Делийски - Специалист "ОИЗГ" (ПОДПИС) | |
| 11. ЗАБЕЛЕЖКИ: : | |



ОБЩИНСКА СЛУЖБА ПО ЗЕМЕДЕЛИЕ ТРОЯН
гр. АПРИЛЦИ
ЕКАТТЕ 52218
Община АПРИЛЦИ
Област ЛОВЕШКА

РЕШЕНИЕ No 20

За възстановяване правото на собственост на земи в съществуващи или възстановими стари реални граници в землището на град АПРИЛЦИ-ЦЕНТЪР

Днес, 14.02.1993 г., Общинска служба по земеделие гр.Троян в гр. АПРИЛЦИ, община АПРИЛЦИ, област ЛОВЕШКА в състав:

НАЧАЛНИК: ИНЖ.ПЕНКА ИВАНОВА ПЕТКОВА

ЧЛЕНОВЕ:

- 1. ВИСТРА ГЕОРГИЕВА БАНЕВА
- 2. СИЛВИЯ ТОДОРОВА МИНКОВА

като разгледа преписката по заявление вх. No 1356 от 10.09.1991 г. и представените писмени доказателства от ТОДОР ПЕНКОВ за възстановяване правото на собственост на наследниците на ДИМО ПЕНКОВ ДИМОВ бивш жител на град АПРИЛЦИ, общ. АПРИЛЦИ, обл. ЛОВЕШКА по удостоверение за наследници No 2502, на основание чл. чл. 18ж, ал.1, 18з, ал.1 от ППЗСПЗЗ и протоколи No 11 от 24.06.1992 г. по чл.18г, No 10 от 17.06.1992 г. по чл.18г и No 13 от 29.01.1993 г. по чл.18е от ППЗСПЗЗ,

РЕШИ:

ВЪЗСТАНОВЯВА ПРАВОТО НА СОБСТВЕНОСТ на наследниците на ДИМО ПЕНКОВ ДИМОВ в съществуващи (възстановими) стари реални граници на следните имоти:

1. Нива от 0.300 гка (нула гка и триста кв.м), пета категория, находящ се в землището на град АПРИЛЦИ-ЦЕНТЪР в местността ЛЪКИТЕ, при граници (съсед):
.....
заявен с пореден No 1 от заявлението и установен с Емлячен регистър
2. Нива от 0.600 гка (нула гка и шестстотин кв.м), пета категория, находящ се в землището на град АПРИЛЦИ-ЦЕНТЪР в местността СИМЕОНОВ АЗМАК, при граници (съсед):
.....
заявен с пореден No 2 от заявлението и установен с Емлячен регистър
3. Нива от 0.600 гка (нула гка и шестстотин кв.м), пета категория, находящ се в землището на град АПРИЛЦИ-ЦЕНТЪР в местността КИРЯК, при граници (съсед):
.....
заявен с пореден No 3 от заявлението и установен с Емлячен регистър
4. Нива от 0.700 гка (нула гка и седемстотин кв.м), шеста категория, находящ се в землището на град АПРИЛЦИ-ЦЕНТЪР в местността КАКАЛОВО, при граници (съсед):
.....

стр.2 към решение No 20/14.02.1993 г. по чл.18ж, ал.1 от ППЗСПЗ
на ОБЩИНСКА СЛУЖБА ПО ЗЕМЕДЕЛИЕ ТРОЯН гр. АПРИЛЦИ, община АПРИЛЦИ

.....
заявен с пореден No 4 от заявлението и установен с Емлячен
регистър

5. Нива от 2.000 гка (два гка), девета категория, находящ се
в землището на град АПРИЛЦИ-ЦЕНТЪР в местността НИКИФОРОВОТО, при
граница (съсед):

.....
заявен с пореден No 5 от Заявлението и установен с Емлячен
регистър

6. Ливада от 1.300 гка (еден гка и триста кв.м), седма
категория, находящ се в землището на град АПРИЛЦИ-ЦЕНТЪР в
местността КЕЛЕЩЕВСКОТО, при граница (съсед):

.....
заявен с пореден No 6 от заявлението и установен с Емлячен
регистър

7. Пасище от 1.500 гка (еден гка и петстотин кв.м), седма
категория, находящ се в землището на град АПРИЛЦИ-ЦЕНТЪР в
местността СМИНЕРА, при граница (съсед):

.....
заявен с пореден No 7 от заявлението и установен с Емлячен
регистър

8. Пасище от 1.500 гка (еден гка и петстотин кв.м), осма
категория, находящ се в землището на град АПРИЛЦИ-ЦЕНТЪР в
местността КОПАКА, при граница (съсед):

.....
заявен с пореден No 8 от заявлението и установен с Емлячен
регистър

Решението може да се обжалва чрез ОСЗ пред районния
съд в 14-дневен срок от съобщението.

Забележка: За издаване на констативен нотариален акт и сделки със
земеделски имот е необходима скица с точните размери на имота.

Решението е влязло

в сила!

Заверен препис:

НАЧАЛНИК: .. 1. 1. 1. ..

ЧЛЕНОВЕ:

1. 1. 1. 1. 2. 1. 1. 1.





СЛУЖБА ПО ГЕОДЕЗИЯ, КАРТОГРАФИЯ И КАДАСТЪР - ГР. ЛОВЕЧ

5500, ПОЩЕНСКА КУТИЯ 87, Бул. "БЪЛГАРИЯ" №3, ет.4, 068/601677; 601717,
lovech@cadastre.bg, БУЛСТАТ:130362903

СКИЦА НА ПОЗЕМЛЕН ИМОТ № 15-626552-09.06.2022 г.

Поземлен имот с идентификатор **52218.660.16**

Гр. Априлци, общ. Априлци, обл. Ловеч

По кадастралната карта и кадастралните регистри, одобрени със **Заповед РД-18-49/31.08.2007 г.**
на ИЗПЪЛНИТЕЛЕН ДИРЕКТОР НА АГКК

Последно изменение на кадастралната карта и кадастралните регистри, засягащо поземления имот:
няма данни за изменение

Адрес на поземления имот: **гр. Априлци, кв. ЦЕНТЪР, местност ЛОГОЧИВА**

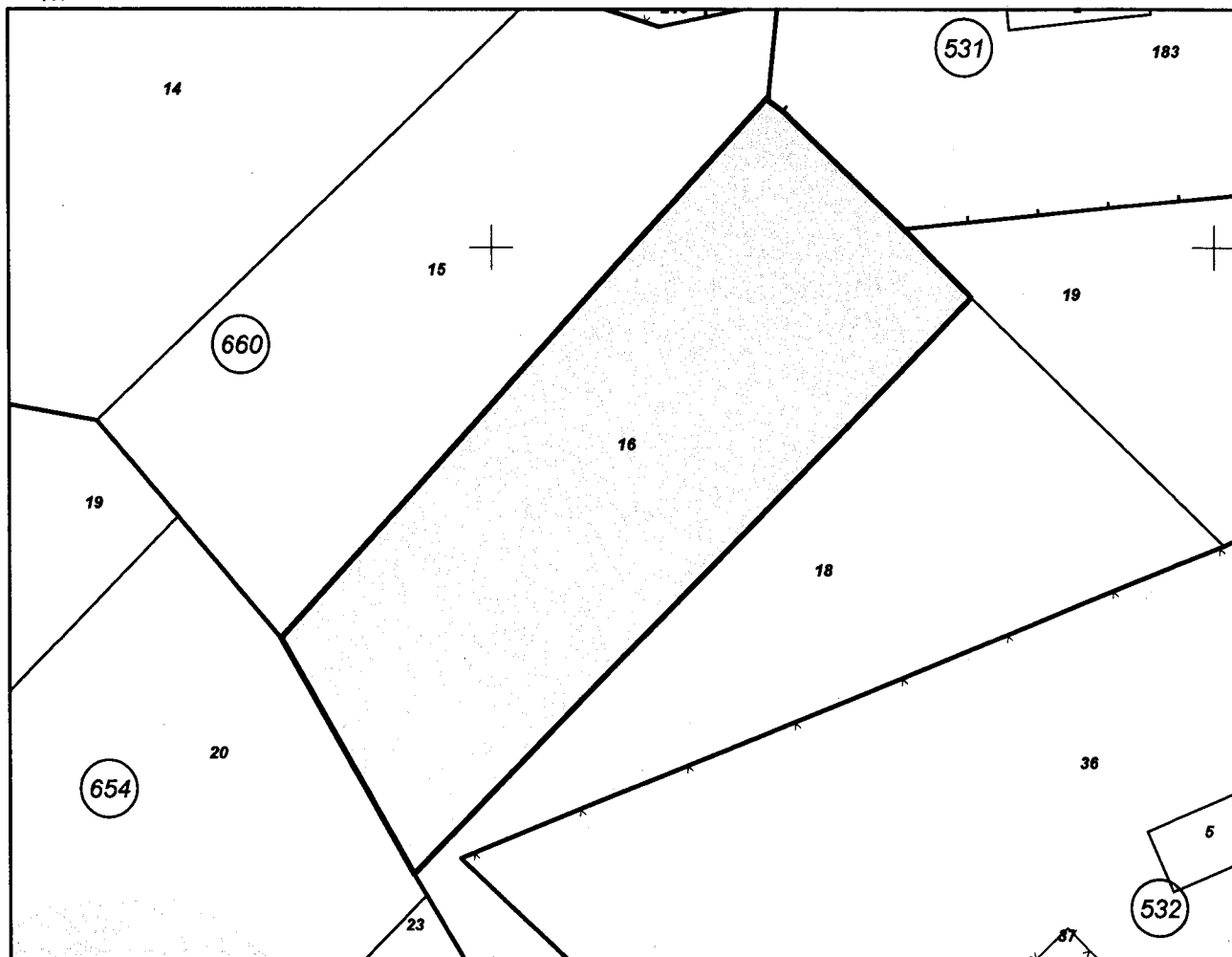
Площ: **981 кв. м**

Трайно предназначение на територията: **Земеделска**

Начин на трайно ползване: **Ливада**

Категория на земята: **5**

Координатна система ККС2005



М 1:500

Скица № 15-626552-09.06.2022 г. издадена въз основа на
заявление с входящ № 01-323239-08.06.2022 г.

Христо Стоянов Делийски



Предишен идентификатор: **няма**

Номер по предходен план: **2210009**

Съсед: **52218.654.20, 52218.660.18, 52218.660.19, 52218.531.183, 52218.660.15**

Собственици по данни от КРНИ:

1. ЗЕМИ ПО ЧЛ.19 ОТ ЗСПЗЗ

Ид. част 1/1, площ 982 кв. м от правото на собственост

Решение на ПК по чл.14, ал.1, т.1 от ЗСПЗЗ (чл.18ж, ал.1 от ППЗСПЗЗ) за възстановяване на право на собственост в стари реални граници № 99 от 27.05.1999г., издаден от ПК ГР. АПРИЛЦИ

Носители на други вещни права по данни от КРНИ:


няма данни

Сгради, които попадат върху имота

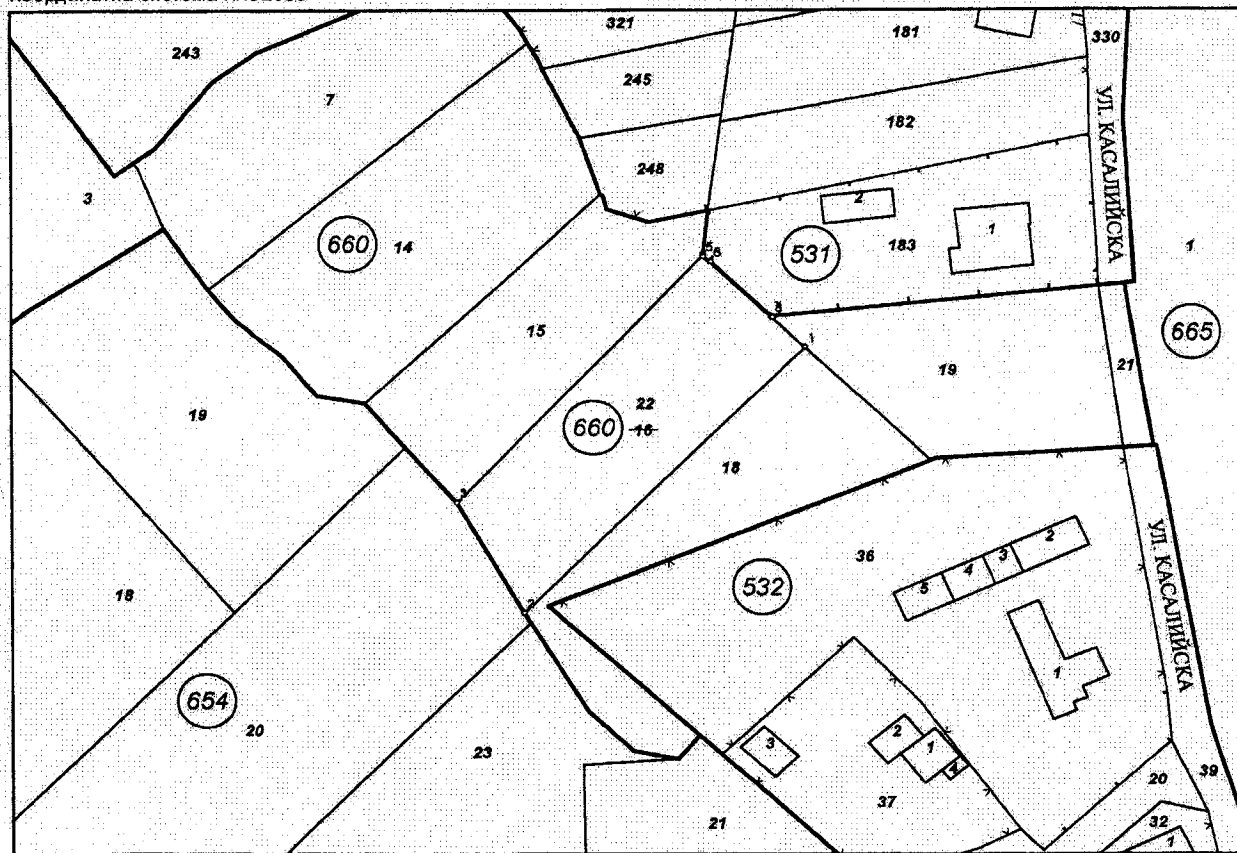
няма данни за сгради

Скица № 15-626552-09.06.2022 г. издадена въз основа на
заявление с входящ № 01-323239-08.06.2022 г.

.....
Христо Стоянов Делийски



Координатна система ККС2005



М 1:1000


Координатна система ККС2005

| Нова точка № | ПРОЕКТНИ КООРДИНАТИ | |
|-----------------|---------------------|-----------|
| | X [m] | Y [m] |
| 1. | 4744146.61 | 452683.11 |
| 2. | 4744107.16 | 452644.52 |
| 3. | 4744123.32 | 452635.39 |
| 4. | 4744160.30 | 452669.11 |
| 5. | 4744160.00 | 452669.08 |
| 6. | 4744159.26 | 452670.17 |
| 7. | 4744151.23 | 452678.40 |
| 8. | 4744151.04 | 452678.60 |

Скица-проект № 15-1265581-09.12.2024 г. издадена въз основа на
заявление с входящ № 01-516361-08.11.2024 г.
Проектът е изработен по заявление с входящ № 01-570860-17.10.2024 г.
Изработил:

Инж. М. Маринов





СЛУЖБА ПО ГЕОДЕЗИЯ, КАРТОГРАФИЯ И КАДАСТЪР - ГР. ЛОВЕЧ

5500, ПОЩЕНСКА КУТИЯ 87, Бул. "БЪЛГАРИЯ" №3, ет.4, 068/601677, 601717,
lovech@cadastre.bg, БУЛСТАТ:130362903

СКИЦА - ПРОЕКТ № 15-1265581-09.12.2024 г.

за проектен имот с идентификатор **52218.660.22**
от проект постъпил в СГКК ГР. ЛОВЕЧ по заявление 01-570860-17.10.2024 г. от ЕТ "ГЕОНИКА 5 -
СТАНИМИР СТАНЕВ"

Проектът изменя кадастралната карта на гр. **Априлци**, общ. **Априлци**, обл. **Ловеч**
одобрена със заповед **Заповед: № РД-18-49/31.08.2007 г. на ИЗПЪЛНИТЕЛЕН ДИРЕКТОР НА АГКК**

Проектен имот с идентификатор **52218.660.22**, с площ **981 кв. м**
при съсед:

поземлен имот от КККР с идентификатор **52218.660.15** и площ **864 кв. м**,
поземлен имот от КККР с идентификатор **52218.660.19** и площ **867 кв. м**,
поземлен имот от КККР с идентификатор **52218.531.183** и площ **995 кв. м**,
поземлен имот от КККР с идентификатор **52218.660.18** и площ **862 кв. м**,
поземлен имот от КККР с идентификатор **52218.654.20** и площ **2500 кв. м**

изменя кадастралната карта за територията на поземлените имоти, като отнема площ:
• **981 кв. м** от поземлен имот с идентификатор **52218.660.16** • **981 кв. м** от поземлен имот с
идентификатор **52218.660.16**, последно изменение на кадастралната карта и кадастралните регистри,
засягащо поземления имот е от **26.06.2023 г.**, трайно предназначение на територията: **Земеделска**,
начин на трайно ползване: **Ливада**, вид на собствеността: **Стопанисвано от общината**, адрес: **гр.**
Априлци, кв. **ЦЕНТЪР**, площ: **981 кв. м**, собственици: **000291627, ОБЩИНА АПРИЛЦИ**, Няма данни за
идеалните части, Акт за общинска собственост № 148 том 11 рег. 2886 от 28.07.2022г., издаден от
Служба по вписванията гр.Троян

**В територията на изменението попадат сгради с идентификатор:
няма сгради засегнати от проектния имот**

Скица-проект № 15-1265581-09.12.2024 г. издадена въз основа на
заявление с входящ № 01-616361-08.11.2024 г.
Проектът е изработен по заявление с входящ № 01-570860-17.10.2024 г.
Изработил:

Илж. М. Маринов



Проектен ПИ 52218.660.22

52218.660.16, град Априлци, квартал Ново село „Ливада“ в м.„Логочина“, АЧОС № 4827/19.07.2022 г.

ул.Касалица

м.Касалице

660.16 / 0.982дка

ЕРМИ



100 m

