



ОБЩИНА АПРИЛЦИ



ДО
ОБЩИНСКИ СЪВЕТ
ГРАД АПРИЛЦИ

Р Б
ОБЩИНСКИ СЪВЕТ

№.....*ДП-257*.....
.....*1.09.2025г.*.....

гр. Априлци

ПРЕДЛОЖЕНИЕ

ОТ ИНЖ. ТИХОМИР МИХАЙЛОВ КУКЕНСКИ
КМЕТ НА ОБЩИНА АПРИЛЦИ

Тех.№ *1113 / 01.09.25*

ОТНОСНО: Предоставяне на земи от Общинския поземлен фонд (ОПФ) по реда на § 27, ал. 2, т.1 от Преходните и заключителни разпоредби на Закона за изменение и допълнение на Закона за собствеността и ползването на земеделските земи.

**УВАЖАЕМИ ГОСПОДИН ПРЕДСЕДАТЕЛ,
УВАЖАЕМИ ОБЩИНСКИ СЪВЕТНИЦИ,**

Съгласно §27, ал. 2 от Преходните и заключителни разпоредби на Закона за изменение и допълнение на Закона за собствеността и ползването на земеделските земи „Общинските съвети предоставят земи от общинския поземлен фонд при установяване на границите на земеделските имоти, за които е издадено решение на общинската служба по земеделие за признаване на правото на възстановяване на собствеността в съществуващи или възстановими стари реални граници;

Във връзка с §27, ал. 2, т.1 от Преходни и заключителни разпоредби на Закона за изменение и допълнение на Закона за собствеността и ползването на земеделските земи, в Община Априлци постъпи Искане от Общинска служба по „Земеделие” – Троян, изнесено работно място Априлци с вх. № 1163 от 29.08.2025г. за предоставяне на земеделски земи по чл.19, ал.1 от Закон за собствеността и ползването на земеделските земи, представляващи поземлени имоти с идентификатори: 52218.963.3 по кадастралната карта и кадастралните регистри на гр. Априлци, с начин на трайно ползване „Пасище” в местността „Липачевото” с площ 3518 кв.м., 52218.800.13 по кадастралната карта и кадастралните регистри на гр. Априлци, с начин на трайно ползване „Пасище” в местността „Ямата” с площ 817 кв.м., 52218.799.38 по кадастралната карта и кадастралните регистри на гр. Априлци, с начин на трайно ползване „Ливада” в местността „Качката” с площ 3064 кв.м., 52218.758.53 по кадастралната карта и кадастралните регистри на гр. Априлци, с начин на трайно ползване „Ливада” в местността „Средокът Ломът” с площ 2206 кв.м., 52218.796.7 по кадастралната карта и кадастралните регистри на гр. Априлци, с начин на трайно ползване „Пасище” в местността „Разколът Торището” с площ 1148 кв.м. и 52218.798.38 по кадастралната карта и кадастралните регистри на гр. Априлци, с начин на трайно ползване „Пасище” в местността „Пичканица Котьовица” с площ 1443 кв.м. на наследниците на Тотьо [REDACTED] в Дамянов, с приложени скици–проект №15-1378618-21.08.2025г., №15-1322078-11.08.2025г., №15-1371720-20.08.2025г., №15-1322737-11.08.2025г., №15-1371822-20.08.2025г. и №15-1378455-21.08.2025г. на СГКК – Ловеч и Решение № 15/03.02.1993 г. на ОС”З”–Троян, ИРМ Априлци (с признато и възстановено право на собственост върху Ливада от 3.600 дка. в местността „Липата” точка 8, Нива от 0.800 дка. в местността „Ямата” точка 4, Нива от 2.500 дка. в местността „Качката” точка 20, Овощна градина от 2.000 дка. в местността „Ломът” точка 19,

Ливада от 1.100 дка. в местността „Торището” точка 15 и Ливада от 1.300 дка. в местността „Котъвец” точка 10).

Поземлените имоти, поискани в цитираното по-горе мотивирано искане от ОСЗ – Троян, ИРМ Априлци са предадени в собственост на Община Априлци с Протоколно решение по чл.45в, ал.5 от Правилник за прилагане на Закона за собствеността и ползването на земеделските земи, одобрено със Заповед № РД-12-47/24.03.2014 г. на Директора на Областна дирекция „Земеделие” – Ловеч, или е т. нар. земя по чл.19, ал.1 от Закона за собствеността и ползването на земеделските земи, които са съставна част на Общинския поземлен фонд. За същите са утвърдени Актове за частна общинска собственост № 5050 от 29.08.2022г., № 5137 от 26.10.2022г., №5139 от 26.10.2022г., №5156 от 08.11.2022г., №5161 от 08.11.2022г. и №5453 от 03.05.2023г.

Във връзка с Искане с вх. № 1163 от 29.08.2025г. от ОС”З”–Троян, ИРМ Априлци становището на Общинската администрация – Априлци е, че:

- преписката е във връзка с §27, ал. 2, т.1 от ПЗР на ЗИД на ЗСПЗЗ;
- преписката отговаря на изискванията на чл.45е и чл.45ж, ал.1 от Правилник за прилагане на Закона за собствеността и ползването на земеделските земи – приложено е Решение № 15/03.02.1993 г. на ОС”З”–Троян, ИРМ Априлци за признаване на правото на възстановяване на собствеността в съществуващи или възстановими стари реални граници и скици–проект №15-1378618-21.08.2025г., №15-1322078-11.08.2025г., №15-1371720-20.08.2025г., №15-1322737-11.08.2025г., №15-1371822-20.08.2025г. и №15-1378455-21.08.2025г., на СГКК – Ловеч;
- **Поземлени имоти с идентификатори 52218.963.3, 52218.800.13, 52218.799.38, 52218.758.53, 52218.796.7 и 52218.798.38 следва да бъдат предоставени за възстановяване от Общинския съвет – Априлци на наследниците на Тотьо [REDACTED] в Дамянов.**

Във връзка с гореизложеното, предлагам на Вашето внимание следния

ПРОЕКТ ЗА РЕШЕНИЕ:

На основание чл. 21, ал. 1, т. 8 от Закона за местното самоуправление и местната администрация и чл.45ж, ал.2 от Правилника за прилагане на Закона за собствеността и ползването на земеделските земи във връзка с § 27, ал. 2, т.1 от Преходни и заключителни разпоредби на Закона за изменение и допълнение на Закона за собствеността и ползването на земеделските земи, Общинският съвет – Априлци:

РЕШИ:

1. Предоставя за възстановяване на наследниците на Тотьо [REDACTED] Дамянов поземлен имот с идентификатор **52218.963.3** по кадастралната карта и кадастралните регистри на гр. Априлци, с начин на трайно ползване „Пасище” в местността „Липачевото” с площ 3518 кв.м., актуван с акт №5453 от 03.05.2023г., представляващ проектен имот с идентификатор **52218.963.10**, съгласно скица-проект № 15-1378618-21.08.2025г. на СГКК – Ловеч, поземлен имот с идентификатор **52218.800.13** по кадастралната карта и кадастралните регистри на гр. Априлци, с начин на трайно ползване „Пасище” в местността „Ямата” с площ 817 кв.м., актуван с акт №5161 от 08.11.2022г., представляващ проектен имот с идентификатор **52218.800.15**, съгласно скица-проект № 15-1322078-11.08.2025г. на СГКК – Ловеч, поземлен имот с идентификатор **52218.799.38** по кадастралната карта и кадастралните регистри на гр. Априлци, с начин на трайно ползване „Ливада” в местността „Качката” с площ 3064 кв.м., актуван с акт №5156 от 08.11.2022г., представляващ проектен имот с идентификатор **52218.799.37**, съгласно скица-проект № 15-1371720-20.08.2025г. на СГКК – Ловеч, **52218.758.53** по кадастралната карта и кадастралните регистри на гр. Априлци, с начин на трайно ползване „Ливада” в местността „Средокът Ломът” с площ 2206 кв.м.,

актуван с акт №5050 от 29.08.2022г., представляващ проектен имот с идентификатор **52218.758.56**, съгласно скица-проект № 15-1322737-11.08.2025г. на СГКК – Ловеч, **52218.796.7** по кадастралната карта и кадастралните регистри на гр. Априлци, с начин на трайно ползване „Пасище” в местността „Разколът Торището” с площ 1148 кв.м., актуван с акт №5137 от 26.10.2022г., представляващ проектен имот с идентификатор **52218.796.9**, съгласно скица-проект № 15-1371822-20.08.2025г. на СГКК – Ловеч и **52218.798.38** по кадастралната карта и кадастралните регистри на гр. Априлци, с начин на трайно ползване „Пасище” в местността „Пичканица Котъовица” с площ 1443 кв.м., актуван с акт №5139 от 26.10.2022г., представляващ проектен имот с идентификатор **52218.798.62**, съгласно скица-проект № 15-1378455-21.08.2025г. на СГКК – Ловеч.

2. След влизането в сила на Решението по чл.14, ал.1 от ЗСПЗЗ на ОС”З”-Троян, ИРМ Априлци, Кмета на община Априлци да издаде заповед за отписване на имотите от актовете книги за общинска собственост, съгласно чл.64, ал.1 от ЗОС.

3. Настоящото Решение да се връчи на „Общинска служба по Земеделие”-Троян, ИРМ Априлци.

ПРИЛОЖЕНИЕ:

1. Искане вх. № 1163/29.08.2025г. на ОС „Земеделие”-Троян, ИРМ Априлци;
2. Скици проект №15-1378618-21.08.2025г., №15-1322078-11.08.2025г., №15-1371720-20.08.2025г., №15-1322737-11.08.2025г., №15-1371822-20.08.2025г. и №15-1378455-21.08.2025г. на СГКК – Ловеч;
3. Решение № 15/03.02.1993г. на ОС”Земеделие”-Троян, ИРМ Априлци;
4. Протоколи за идентифициране на имотни граници на поземлени имоти с проектни идентификатори 52218.963.10, 52218.800.15, 52218.799.37, 52218.758.56, 52218.796.9 и 52218.798.62;
5. Скици на поземлените имоти 52218.963.3, 52218.800.13, 52218.799.38, 52218.758.53, 52218.796.7 и 52218.798.38;
6. Актове за частна общинска собственост № 5050, № 5137, №5139, №5156, №5161 и №5453;
7. Снимка с местонахождението на имотите.

ИНЖ. ТИХОМИР КУКЕНСКИ

Кмет на Община Априлци

HRISTO KOLEV VARCHEV
Digitally signed by HRISTO KOLEV VARCHEV
Date: 2025.08.29 14:58:58 +0300

Съгласувал:


Христо Варчев

Адвокат на Община Априлци

Изготвил:

инж. Христо Делийски

Главен специалист „Общински имоти,
земи и общински пазари”






РЕПУБЛИКА БЪЛГАРИЯ
Министерство на земеделието и храните
Областна дирекция "Земеделие" гр. Ловеч
Общинска служба по земеделие гр. Троян

Хр. Делийска

29 AUG 2025



До
Кмета на Община Априлци

И С К А Н Е

от Пламен Иванов - Началник
на ОС "Земеделие"- гр.Троян, ИРМ Априлци

На основание чл. 45ж, ал. 1 от ППЗСПЗЗ правя искане за издаване на заповеди за предоставяне на имоти, придобити от Общината на основание чл.19, ал.1 от ЗСПЗЗ, за възстановяване на собствеността в стари реални граници на наследниците на **Тотьо Р. [REDACTED] Дамянов**, по реда на чл.19, ал.1 от ЗСПЗЗ и § 27, ал.2, т.1.

ОСЗ – гр. Троян, ИРМ Априлци не е установила несъответствия между скиците – проект и решението за признато право по отношение на местоположението на имотите и в допустимите отклонения в размера на имотите в случаите по чл. 18ж, ал. 4 от ППЗСПЗЗ.

Въз основа на проведена анкета съгласно чл.45е, ал.1 от ППЗСПЗЗ са идентифицирани проектни имоти: №52218.963.10, №52218.800.15, №52218.799.37, №52218.758.56, №52218.796.9 и №52218.798.62, които предлагам след преценка на представените документи да бъдат предоставени за възстановяване.

Землище	Проектен имот №	Площ /дка/	Местност	№ на имот или част от имот /земи по чл. 19 от ЗСПЗЗ/, предмет на искането
гр. Априлци	52218.963.10	3,518	Липачевото	52218.963.3
гр. Априлци	52218.800.15	0,817	Ямата	52218.800.13
гр. Априлци	52218.799.37	3,064	Качката	52218.799.38

гр. Априлци	52218.758.56	2,206	Средокът Ломът	52218.758.53
гр. Априлци	52218.796.9	1,148	Разколът Торицето	52218.796.7
гр. Априлци	52218.798.62	1,443	Пичканица Котьовица	52218.798.38

Приложение:

1. Актуален препис от Решение № 15 от 03.02.1993 г.
2. Скици – проект за изменение на КККР от СГКК– гр. Ловеч №15-1378618 - 21.08.2025 г., №15-1322078-11.08.2025 г., №15-1371720-20.08.2025 г., №15-1322737-11.08.2025 г., №15-1371822-20.08.2025 г. и №15-13-78455-21.08.2025 г.
3. Удостоверение за наследници № 215 от 27.06.2025 г.
4. Протоколи от 23.06.2025 г. – 6 бр. за идентифициране на имотни граници по чл.45, ал.4 от ППЗСПЗЗ за проектни имоти №52218.963.10, №52218.800.15, №52218.799.37, №52218.758.56, №52218.796.9 и №52218.798.62.



РЕПУБЛИКА БЪЛГАРИЯ

Населено място/ район: ГР.АПРИЛЦИ

Община: АПРИЛЦИ

Област: ЛОВЕЧ

Изх.№ 215

Дата: 27.06.2025 г.
ден, месец, година

УДОСТОВЕРЕНИЕ ЗА НАСЛЕДНИЦИ

Настоящото удостоверява, че:

Име: **ТОТЮ** **ДАМЯНОВ**
собствено бащино фамилно

ЕГН/Дата на раждане: **01.01.1920**

е със семейно положение: **ВДОВЕЦ** Починал/а на: **12.04.1987 г.**
ден, месец, година

Акт за смърт № **0028 / 13.04.1987 г.**, съставен в: **ГР.АПРИЛЦИ** **ЛОВЕЧ**
ден, месец, година населено място (държава) област

след смъртта си е оставил/а следните наследници по закон:

№ по ред	Име: собствено,бащино фамилно	ЕГН/ Дата на раждане	Съпруг/а Родство	Дата на смърт
Постоянен адрес: област, община, населено място; пл., бул., ул., ж.к., кв. и др.; №, вх., ет., ап.				
1.	СТАНА КОВАЧЕВА	320 95	ДЪЩЕРЯ	28.11.2016
ЛОВЕЧ АПРИЛЦИ ГР.АПРИЛЦИ УЛ. ИЙСКИ ПРОУ				
1.1.	ХРИСТИНА ИЛИЕВА	01 030	ДЪЩЕРЯ	---
ЛОВЕЧ АПРИЛЦИ ГР.АПРИЛЦИ УЛ. СО				
2.	ИВАНКА МАРИНОВА	27 057	ДЪЩЕРЯ	14.01.2019
ЛОВЕЧ АПРИЛЦИ ГР.АПРИЛЦИ УЛ. РУСАЛИ ХОД				
2.1.	ДИМИТЪР ДИМИТРОВ	610 009	СИН	25.07.2021
СОФИЯ СТОЛИЧНА ГР.СОФИЯ Ж.К. ДОЛИ 001				

Длъжностно лице: **ВАНЯ** **ИВАНОВА**

име: собствено, фамилно
Подпис и печат:



УДОСТОВЕРЕНИЕ ЗА НАСЛЕДНИЦИ

Име: **ТОТЮ ВАСИЛЕВ ДАМЯНОВ**
 собствено бащино фамилно

ЕГН/Дата на раждане: 0407233020

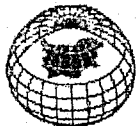
№ по ред	Име: собствено, бащино фамилно	ЕГН/ Дата на раждане	Съпруг/а Родство	Дата на смърт
Постоянен адрес: област, община, населено място, пл., бул., ул., ж.к., кв. и др.; №, вх., ет., ап.				
2.1.1.	СНЕЖАНА ДИМИТРОВА	8407233071	СЪПРУГА	-----
СОФИЯ СТОЛИЧНА ГР.СОФИЯ Ж.К.МАЛИНОВА ДОБРИЧАНСКИ ПЛ. 002А 02 012				
2.1.2.	ИВЕЛИНА ДИМИТРОВА	8407233057	ДЪЩЕРЯ	-----
СОФИЯ СТОЛИЧНА ГР.СОФИЯ Ж.К.МАЛИНОВА ДОБРИЧАНСКИ ПЛ. 002А 02 012				
2.1.3.	ТЕОДОРА ДИМИТРОВА ПАНАЙОТОВА	8407233057	ДЪЩЕРЯ	-----
СОФИЯ СТОЛИЧНА ГР.СОФИЯ Ж.К.МАЛИНОВА ДОБРИЧАНСКИ ПЛ. 002А 02 012				

Удостоверението е издадено на основание чл. 9, от Наредбата за издаване на удостоверения въз основа на регистъра на населението

Длъжностно лице: **ВАНЯ ИВАНОВА**
 име: собствено фамилно

Подпис и печат:





СКИЦА - ПРОЕКТ
№15-1378618-21.08.2025 г.
на поземлен имот с идентификатор: 52218.963.10

Скицата-проект е издадена въз основа на приет проект за изменение на кадастралната карта и кадастралните регистри с Удостоверение №25-226307-22.07.2025 г., издадено по Заявление №01-533410-08.07.2025 г.

Проектът изменя кадастралната карта и кадастралните регистри на гр. **Априлци**, община **Априлци**, област **Ловеч**, одобрени със **Заповед №РД-18-49/31.08.2007 г.**, издадена от **ИЗПЪЛНИТЕЛЕН ДИРЕКТОР НА АГКК**; последно изменение на кадастралната карта и кадастралните регистри, засягащо поземления имот: **няма извършено изменение на КККР със заповед.**

• Проектен имот с идентификатор **52218.963.10** с площ **3518 кв.м**
трайно предназначение на територията: **Земеделска**
начин на трайно ползване: **Пасище**
категория: **9**

при съседи:

имот с идентификатор **52218.965.24** и площ **3998 кв.м**,
имот с идентификатор **52218.963.34** и площ **43728 кв.м**,
имот с идентификатор **52218.965.29** и площ **8709 кв.м**,
имот с идентификатор **52218.963.5** и площ **1808 кв.м**,
имот с идентификатор **52218.963.4** и площ **1163 кв.м**

изменя кадастралната карта за територията на поземлените имоти, като отнема площ:
• **3518 кв.м** от имот с идентификатор **52218.963.3** с адрес гр. **Априлци**, --- кв. **ОСТРЕЦ**
площ: **3518 кв.м**

трайно предназначение на територията: **Земеделска**
начин на трайно ползване: **Пасище**
категория: **9**

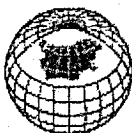
собственици по данни от КРНИ:

000291627, ОБЩИНА АПРИЛЦИ

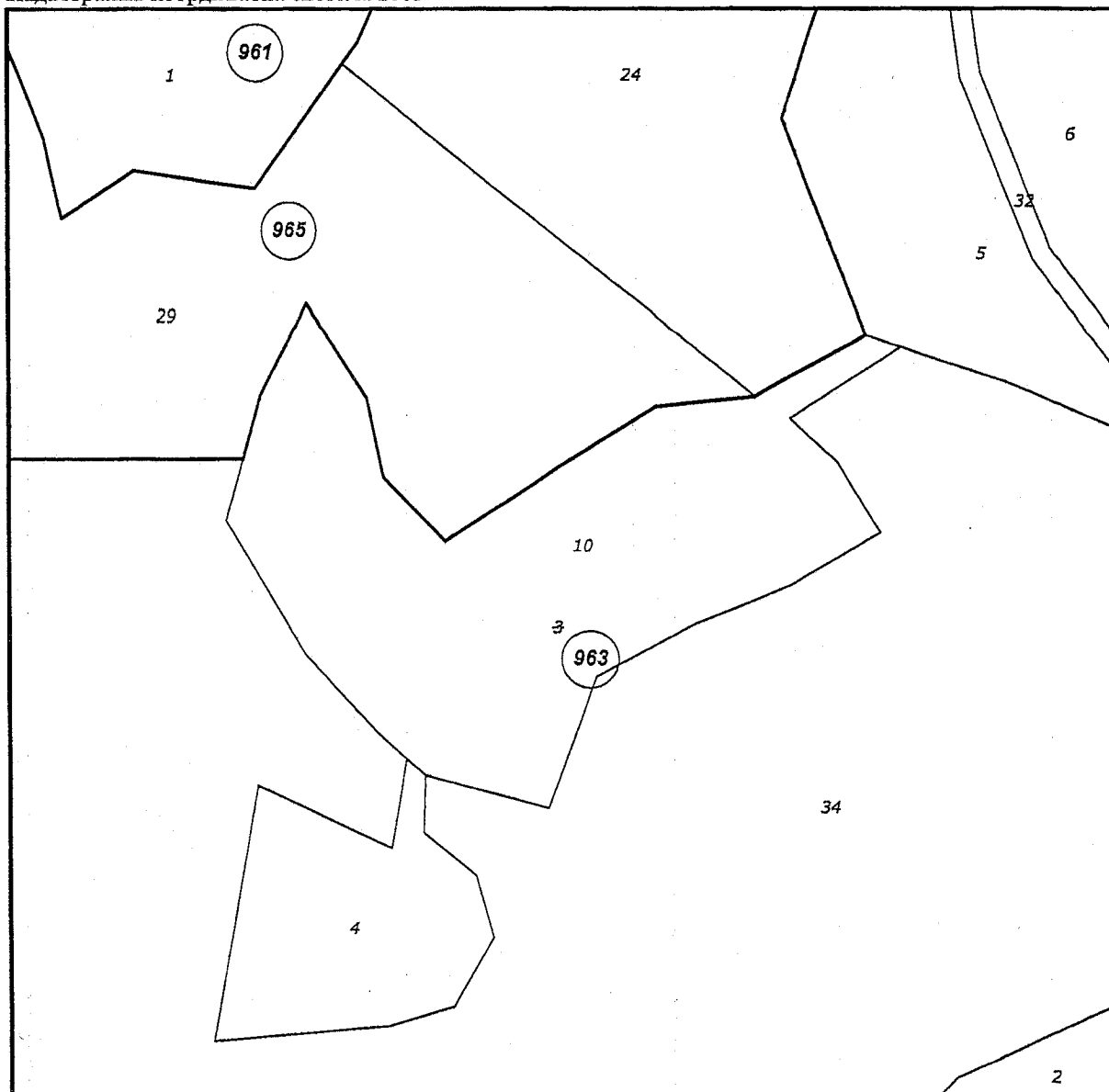
въз основа на документ: **Акт за общинска собственост № 133, том 7, рег. 1764 от 29.05.2023г.**, вписан в **Служба по вписванията гр.Троян**

носители на вещни и други права:

Няма данни



Кадастрална координатна система 2005



М 1 : 1000

Нова точка №	ПРОЕКТНИ КООРДИНАТИ	
	X [m]	Y [m]
1	4741292.46	459564.36
2	4741294.15	459559.01
3	4741293.41	459557.64
4	4741285.17	459541.82
5	4741283.63	459526.71
6	4741274.65	459511.96
7	4741263.61	459495.15
8	4741264.57	459494.20
9	4741266.22	459492.60
10	4741273.26	459485.71
11	4741284.83	459483.13
12	4741298.59	459473.80
13	4741285.29	459466.64

Скица-проект №15-1378618-21.08.2025 г.,

издана въз основа на

Заявление №01-595179-30.07.2025 г.

Код за достъп: ff34eae26fe



Нова точка №	ПРОЕКТНИ КООРДИНАТИ	
	X [m]	Y [m]
14	4741275.95	459463.97
15	4741266.64	459461.33
16	4741246.59	459473.37
17	4741235.08	459484.55
18	4741231.07	459489.05
19	4741228.69	459491.98
20	4741227.50	459496.37
21	4741225.67	459503.15
22	4741223.67	459510.55
23	4741226.70	459511.66
24	4741243.28	459517.79
25	4741251.17	459532.61
26	4741256.97	459547.28
27	4741264.65	459560.51
28	4741264.97	459561.11
29	4741275.57	459554.60
30	4741281.94	459547.35
31	4741290.28	459560.89

ВЯРНО С ЕЛЕКТРОННО ПОДПИСАНИЯ ОРИГИНАЛ

Име и фамилия:

М. Станислав

Дата:

21.08.25

Подпис:

[Signature]

Скица-проект №15-1378618-21.08.2025 г.,
издадена въз основа на
Заявление №01-595179-30.07.2025 г.
Код за достъп: ff34eae26fe

CN=Mladen Todorov Marinov
C=BG
O="Агенция по геодезия
B=Marinov.M@cadastre.bg
21.08.2025 11:23:14



СКИЦА - ПРОЕКТ

№ 15-1322078-11.08.2025 г.

на поземлен имот с идентификатор: 52218.800.15

Скицата-проект е издадена въз основа на приет проект за изменение на кадастралната карта и кадастралните регистри с Удостоверение № 25-224791-21.07.2025 г., издадено по Заявление № 01-533348-08.07.2025 г.

Проектът изменя кадастралната карта и кадастралните регистри на гр. Априлци, община Априлци, област Ловеч, одобрени със Заповед № РД-18-49/31.08.2007 г., издадена от **ИЗПЪЛНИТЕЛЕН ДИРЕКТОР НА АГКК**; последно изменение на кадастралната карта и кадастралните регистри, засягащо поземления имот: няма извършено изменение на **КККР** със заповед.

- Проектен имот с идентификатор **52218.800.15** с площ **817 кв.м** при съсед:
- имот с идентификатор **52218.754.23** и площ **1999 кв.м,**
- имот с идентификатор **52218.754.12** и площ **7591 кв.м,**
- имот с идентификатор **52218.754.11** и площ **9997 кв.м,**
- имот с идентификатор **52218.800.12** и площ **1920 кв.м,**
- имот с идентификатор **52218.800.11** и площ **1679 кв.м**

изменя кадастралната карта за територията на поземлените имоти, като отнема площ:

- **817 кв.м** от имот с идентификатор **52218.800.13** с адрес гр. Априлци, п.к. **5641, --- кв.**

ОСТРЕЦ

площ: **817 кв.м**

трайно предназначение на територията: **Земеделска**

начин на трайно ползване: **Пасище**

категория: **8**

собственици по данни от КРНИ:

000291627, ОБЩИНА АПРИЛЦИ

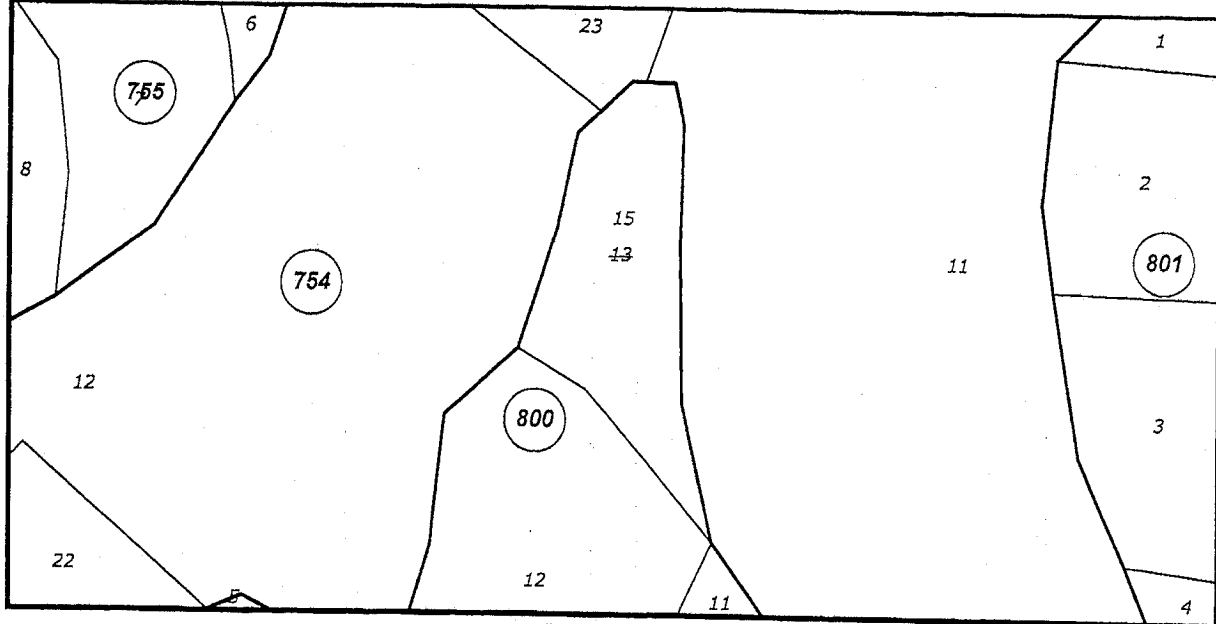
въз основа на документ: **Акт за общинска собственост № 67, том 18, рег. 4582 от 23.11.2022г.,** вписан в Служба по вписванията гр.Троян

носители на вещни и други права:

Няма данни



Кадастрална координатна система 2005



М 1 : 1000

Нова точка №	ПРОЕКТНИ КООРДИНАТИ	
	X [m]	Y [m]
1	4743578.44	457749.30
2	4743578.49	457747.51
3	4743574.39	457743.12
4	4743571.48	457740.01
5	4743558.46	457737.25
6	4743542.49	457731.92
7	4743537.05	457741.06
8	4743527.62	457749.41
9	4743516.46	457758.60
10	4743535.18	457754.42
11	4743556.50	457754.10
12	4743572.58	457754.54
13	4743578.33	457753.30

ВЯРНО С ЕЛЕКТРОННО ПОДПИСАНИЯ ОРИГИНАЛ

Име и фамилия: *инж. С. Караджинска*

Дата: *26.08.2025г.* Подпис: *[Signature]*

Скица-проект №15-1322078-11.08.2025 г.,
издадена въз основа на
Заявление №01-595016-30.07.2025 г.
Код за достъп: cb1a8a112166

CN=Vasil Stefanov Krastev
C=BG
O=Agencia po geodezia
E=Krastev.V@cadastre.bg
11.08.2025 15:06:19



СКИЦА - ПРОЕКТ
№15-1371720-20.08.2025 г.
на поземлен имот с идентификатор: **52218.799.37**

Скицата-проект е издадена въз основа на приет проект за изменение на кадастралната карта и кадастралните регистри с Удостоверение №25-227630-23.07.2025 г., издадено по Заявление №01-533641-08.07.2025 г.

Проектът изменя кадастралната карта и кадастралните регистри на гр. **Априлци**, община **Априлци**, област **Ловеч**, одобрени със **Заповед №РД-18-49/31.08.2007 г.**, издадена от **ИЗПЪЛНИТЕЛЕН ДИРЕКТОР НА АГКК**; последно изменение на кадастралната карта и кадастралните регистри, засягащо поземления имот: **няма извършено изменение на КККР със заповед.**

• Проектен имот с идентификатор **52218.799.37** с площ **3064 кв.м** трайно предназначение на територията: **Земеделска** начин на трайно ползване: **Ливада** категория: **9**

при съсед:

имот с идентификатор **52218.799.40** и площ **1086 кв.м,**

имот с идентификатор **52218.799.39** и площ **2525 кв.м,**

имот с идентификатор **52218.799.56** и площ **989 кв.м,**

имот с идентификатор **52218.799.41** и площ **2111 кв.м,**

имот с идентификатор **52218.799.36** и площ **1554 кв.м,**

имот с идентификатор **52218.799.57** и площ **991 кв.м**

изменя кадастралната карта за територията на поземлените имоти, като отнема площ:

• **3064 кв.м** от имот с идентификатор **52218.799.38** с адрес гр. **Априлци**, --- кв. **ОСТРЕЦ** площ: **3064 кв.м**

трайно предназначение на територията: **Земеделска**

начин на трайно ползване: **Ливада**

категория: **9**

собственици по данни от КРНИ:

000291627, ОБЩИНА АПРИЛЦИ

въз основа на документ: **Акт за общинска собственост № 55, том 18, рег. 4570 от**

22.11.2022г., вписан в Служба по вписванията гр. **Троян**

носител на вещни и други права:

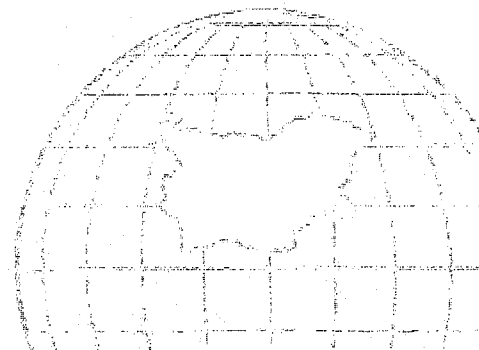
Няма данни

Скица-проект №15-1371720-20.08.2025 г.,

издадена въз основа на

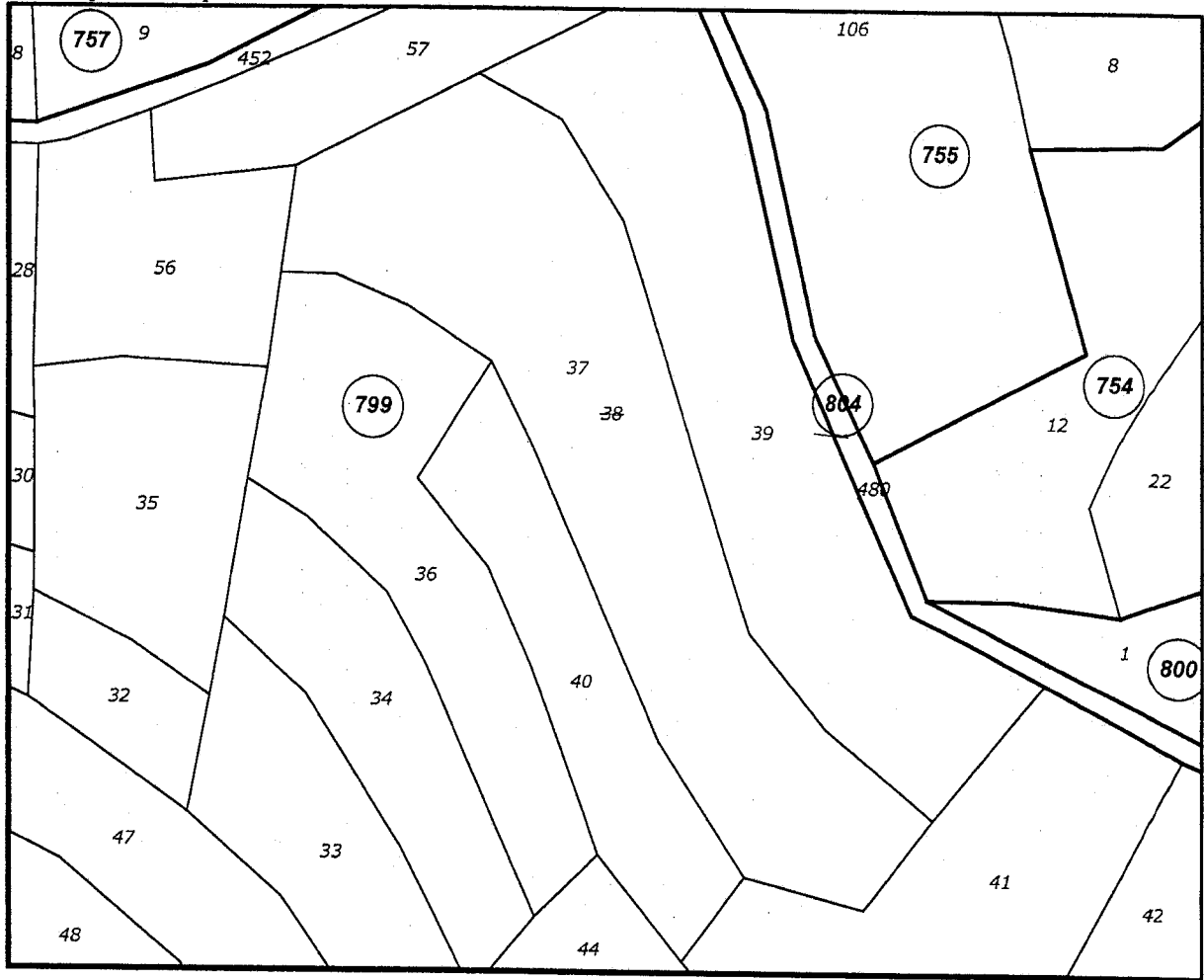
Заявление №01-595042-30.07.2025 г.

Код за достъп: **30b0e97ea722**





Кадастрална координатна система 2005



М 1 : 1000

Нова точка №	ПРОЕКТНИ КООРДИНАТИ	
	X [m]	Y [m]
1	4743514.43	457509.48
2	4743499.78	457507.38
3	4743499.57	457515.07
4	4743495.39	457525.06
5	4743487.85	457536.96
6	4743476.10	457542.83
7	4743455.64	457551.87
8	4743435.60	457560.52
9	4743417.26	457572.71
10	4743412.88	457589.51
11	4743425.23	457599.35
12	4743437.66	457583.99
13	4743450.84	457573.35
14	4743479.71	457564.14
15	4743507.16	457555.49
16	4743521.00	457546.77
17	4743527.33	457535.15

Скица-проект №15-1371720-20.08.2025 г.,

издадена въз основа на

Заявление №01-595042-30.07.2025 г.

Код за достъп: 30b0e97ea722

CN=Mladen Todorov Marinov
C=BG
O="Агенция по геодезия
и картография"
E=M.Todorov@cadastre.bg
2025.08.20 12:39:37

ВАРНО С ЕЛЕКТРОННО ПОДПИСАНИЕ ОРИГИНАЛ

Име и фамилия: *И. Срезнова*

Дата: *20.08.25* Подпис: *[Signature]*



СКИЦА - ПРОЕКТ
№ 15-1322737-11.08.2025 г.

на поземлен имот с идентификатор: **52218.758.56**

Скицата-проект е издадена въз основа на приет проект за изменение на кадастралната карта и кадастралните регистри с Удостоверение № **25-227821-23.07.2025 г.**, издадено по Заявление № **01-533558-08.07.2025 г.**

Проектът изменя кадастралната карта и кадастралните регистри на гр. Априлци, община Априлци, област Ловеч, одобрени със Заповед № **РД-18-49/31.08.2007 г.**, издадена от **ИЗПЪЛНИТЕЛЕН ДИРЕКТОР НА АГКК**; последно изменение на кадастралната карта и кадастралните регистри, засягащо поземления имот: **няма извършено изменение на КККР със заповед.**

• Проектен имот с идентификатор **52218.758.56** с площ **2206 кв.м** при съсед:

имот с идентификатор **52218.752.19** и площ **5598 кв.м,**

имот с идентификатор **52218.758.52** и площ **1021 кв.м,**

имот с идентификатор **52218.758.45** и площ **4625 кв.м,**

имот с идентификатор **52218.758.10** и площ **654 кв.м,**

имот с идентификатор **52218.758.6** и площ **1834 кв.м,**

имот с идентификатор **52218.758.5** и площ **6385 кв.м,**

имот с идентификатор **52218.758.11** и площ **2260 кв.м**

изменя кадастралната карта за територията на поземлените имоти, като отнема площ:

• **2206 кв.м** от имот с идентификатор **52218.758.53** с адрес гр. Априлци, п.к. **5641, --- кв.**

ОСТРЕЦ

площ: **2206 кв.м**

трайно предназначение на територията: **Земеделска**

начин на трайно ползване: **Ливада**

категория: **6**

собственици по данни от КРНИ:

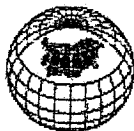
000291627, ОБЩИНА АПРИЛЦИ

въз основа на документ: **Акт за общинска собственост № 78, том 15, рег. 3790 от**

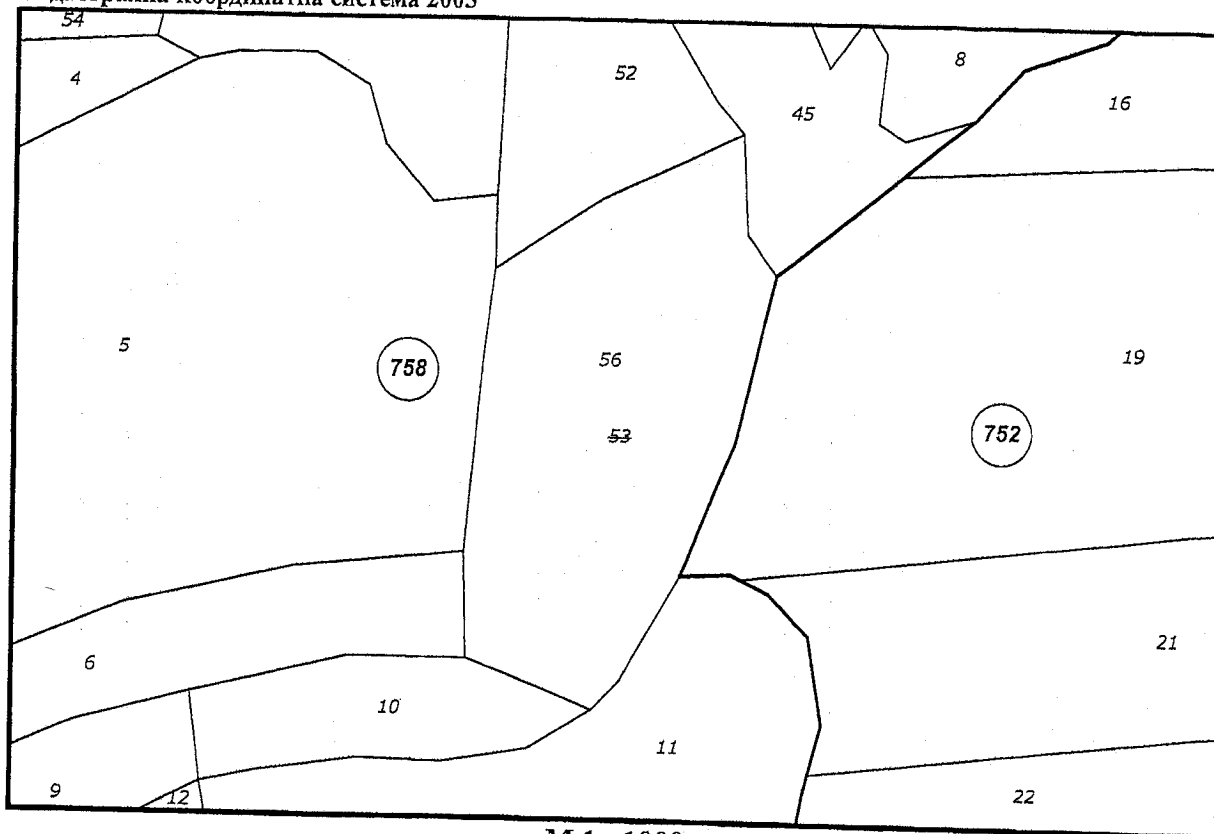
28:09.2022г., вписан в Служба по вписванията гр.Троян

носител на вещни и други права:

Няма данни



Кадастрална координатна система 2005



М 1 : 1000

Нова точка №	ПРОЕКТНИ КООРДИНАТИ	
	X [m]	Y [m]
1	4743716.95	457256.89
2	4743713.26	457249.20
3	4743707.87	457237.44
4	4743698.27	457222.78
5	4743685.11	457221.11
6	4743659.98	457218.72
7	4743645.77	457219.13
8	4743642.40	457228.24
9	4743639.08	457236.65
10	4743643.18	457240.56
11	4743657.26	457248.65
12	4743670.73	457254.28
13	4743675.14	457256.15
14	4743697.99	457261.78
15	4743703.52	457257.62

ВЯРНО С ЕЛЕКТРОННО ПОДПИСАНИЯ ОРИГИНАЛ

Име и фамилия: *инж. Л. Караджунска*

Дата: *26.08.2025г.* Подпис: *[Signature]*

Скица-проект №15-1322737-11.08.2025 г.,

изладена въз основа на

Заявление №01-595085-30.07.2025 г.

Код за достъп: c9b37a63cb77

CN=Vasil Stefanov Krastev
C=BG
O="Агенция по геодезия
E=Krastev.V@cadastre.bg
11.08.2025 15:45:44



СКИЦА - ПРОЕКТ
№15-1371822-20.08.2025 г.
на поземлен имот с идентификатор: 52218.796.9

Скицата-проект е издадена въз основа на приет проект за изменение на кадастралната карта и кадастралните регистри с Удостоверение №25-226423-22.07.2025 г., издадено по Заявление №01-533512-08.07.2025 г.

Проектът изменя кадастралната карта и кадастралните регистри на гр. **Априлци**, община **Априлци**, област **Ловеч**, одобрени със **Заповед №РД-18-49/31.08.2007 г.**, издадена от **ИЗПЪЛНИТЕЛЕН ДИРЕКТОР НА АГКК**; последно изменение на кадастралната карта и кадастралните регистри, засягащо поземления имот: **няма извършено изменение на КККР със заповед.**

• Проектен имот с идентификатор **52218.796.9** с площ **1148 кв.м** трайно предназначение на територията: **Земеделска** начин на трайно ползване: **Пасище** категория: **7**

при съседи:

имот с идентификатор **52218.796.21** и площ **1504 кв.м**,
имот с идентификатор **52218.796.18** и площ **8555 кв.м**,
имот с идентификатор **52218.796.5** и площ **711 кв.м**,
имот с идентификатор **52218.763.12** и площ **1400 кв.м**,
имот с идентификатор **52218.763.15** и площ **1500 кв.м**

изменя кадастралната карта за територията на поземлените имоти, като отнема площ:

• **1148 кв.м** от имот с идентификатор **52218.796.7** с адрес гр. **Априлци**, --- кв. **ОСТРЕЦ** площ: **1148 кв.м**

трайно предназначение на територията: **Земеделска**

начин на трайно ползване: **Пасище**

категория: **7**

собственици по данни от КРНИ:

000291627, ОБЩИНА АПРИЛЦИ

въз основа на документ: **Акт за общинска собственост № 128, том 18, рег. 4651 от 25.11.2022г.**, вписан в Служба по вписванията гр.Троян

носител на вещни и други права:

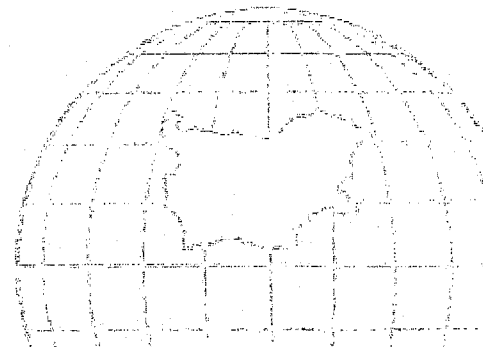
Няма данни

Скица-проект №15-1371822-20.08.2025 г.,

издадена въз основа на

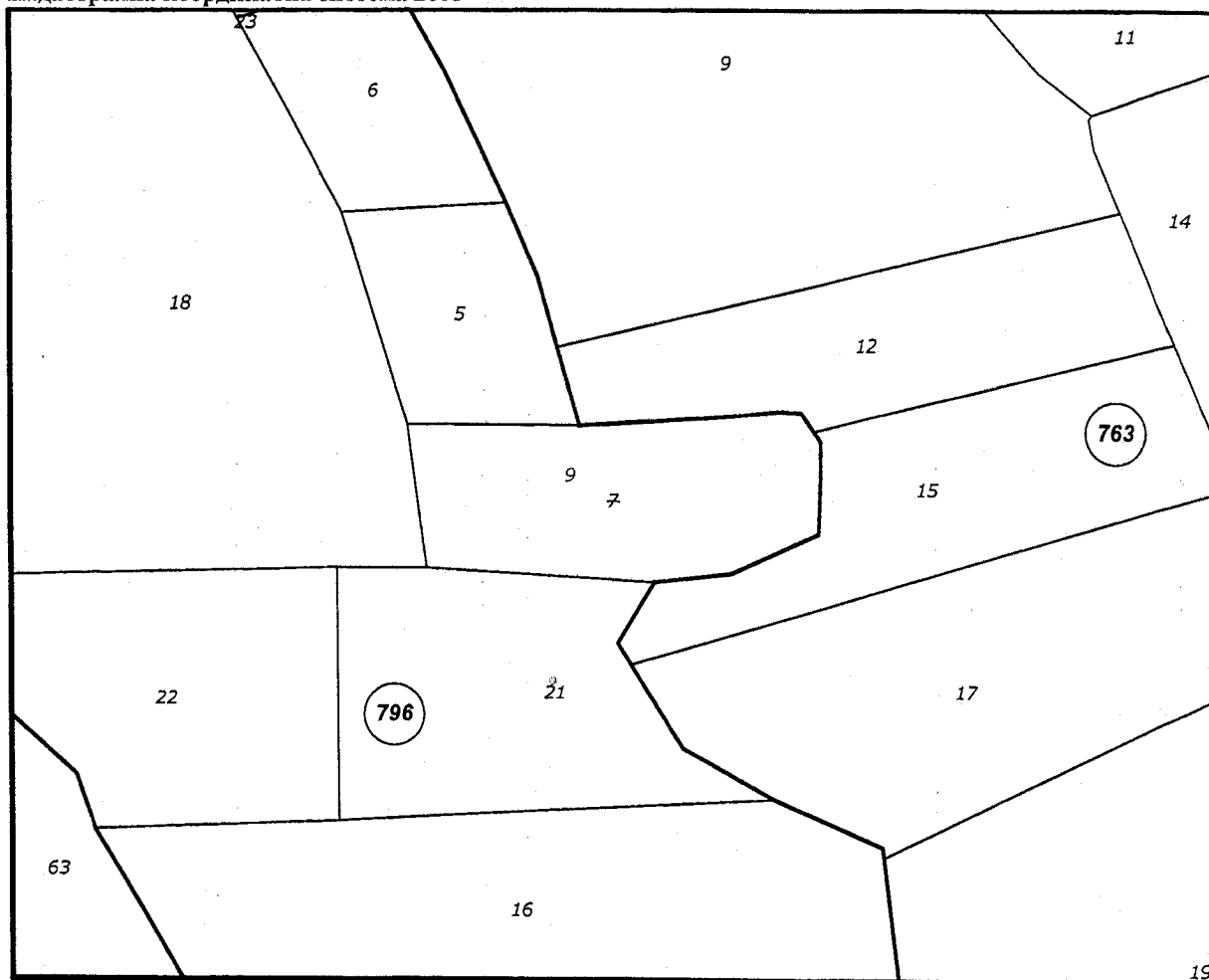
Заявление №01-595113-30.07.2025 г.

Код за достъп: c3f3d99ccf72





Кадастрална координатна система 2005



М 1 : 1000

Нова точка №	ПРОЕКТНИ КООРДИНАТИ	
	X [m]	Y [m]
1	4743470.51	456388.08
2	4743468.64	456419.83
3	4743469.84	456430.57
4	4743475.32	456442.82
5	4743483.21	456443.14
6	4743487.92	456443.17
7	4743489.32	456442.17
8	4743491.89	456440.38
9	4743491.98	456437.18
10	4743491.35	456430.56
11	4743490.64	456419.84
12	4743490.05	456409.41
13	4743490.21	456385.41

Скица-проект №15-1371822-20.08.2025 г.,

издадена въз основа на

Заявление №01-595113-30.07.2025 г.

Код за достъп: c3f3d99cef72

CN=Mladen Todorov Marinov
C=BG
O="Агенция по геодезия"
E=Marinov.M@cadastre.bg
2025 12:52:36

ВЯРНО С ЕЛЕКТРОННО ПОДПИСАНИЯ ОРИГИНАЛ

Име и фамилия:

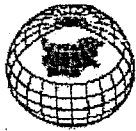
И. Срезова

Дата:

20.08.25

Подпис:

[Signature]



**СКИЦА - ПРОЕКТ
№15-1378455-21.08.2025 г.**

на поземлен имот с идентификатор: 52218.798.62

Скицата-проект е издадена въз основа на приет проект за изменение на кадастралната карта и кадастралните регистри с Удостоверение №25-226418-22.07.2025 г., издадено по Заявление №01-533460-08.07.2025 г.

Проектът изменя кадастралната карта и кадастралните регистри на гр. **Априлци**, община Априлци, област Ловеч, одобрени със Заповед №РД-18-49/31.08.2007 г., издадена от **ИЗПЪЛНИТЕЛЕН ДИРЕКТОР НА АГКК**; последно изменение на кадастралната карта и кадастралните регистри, засягащо поземления имот: **няма извършено изменение на КККР със заповед.**

• Проектен имот с идентификатор **52218.798.62** с площ **1443 кв.м**
трайно предназначение на територията: **Земеделска**
начин на трайно ползване: **Пасище**
категория: **9**
при съсед:

имот с идентификатор **52218.798.39** и площ **3694 кв.м,**
имот с идентификатор **52218.798.60** и площ **4499 кв.м,**
имот с идентификатор **52218.798.37** и площ **1435 кв.м,**
имот с идентификатор **52218.798.6** и площ **1068 кв.м,**
имот с идентификатор **52218.798.482** и площ **3884 кв.м**

изменя кадастралната карта за територията на поземлените имоти, като отнема площ:

• **1443 кв.м** от имот с идентификатор **52218.798.38** с адрес гр. Априлци, --- кв. **ОСТРЕЦ**
площ: **1443 кв.м**

трайно предназначение на територията: **Земеделска**
начин на трайно ползване: **Пасище**
категория: **9**

собственици по данни от КРНИ:
000291627, ОБЩИНА АПРИЛЦИ

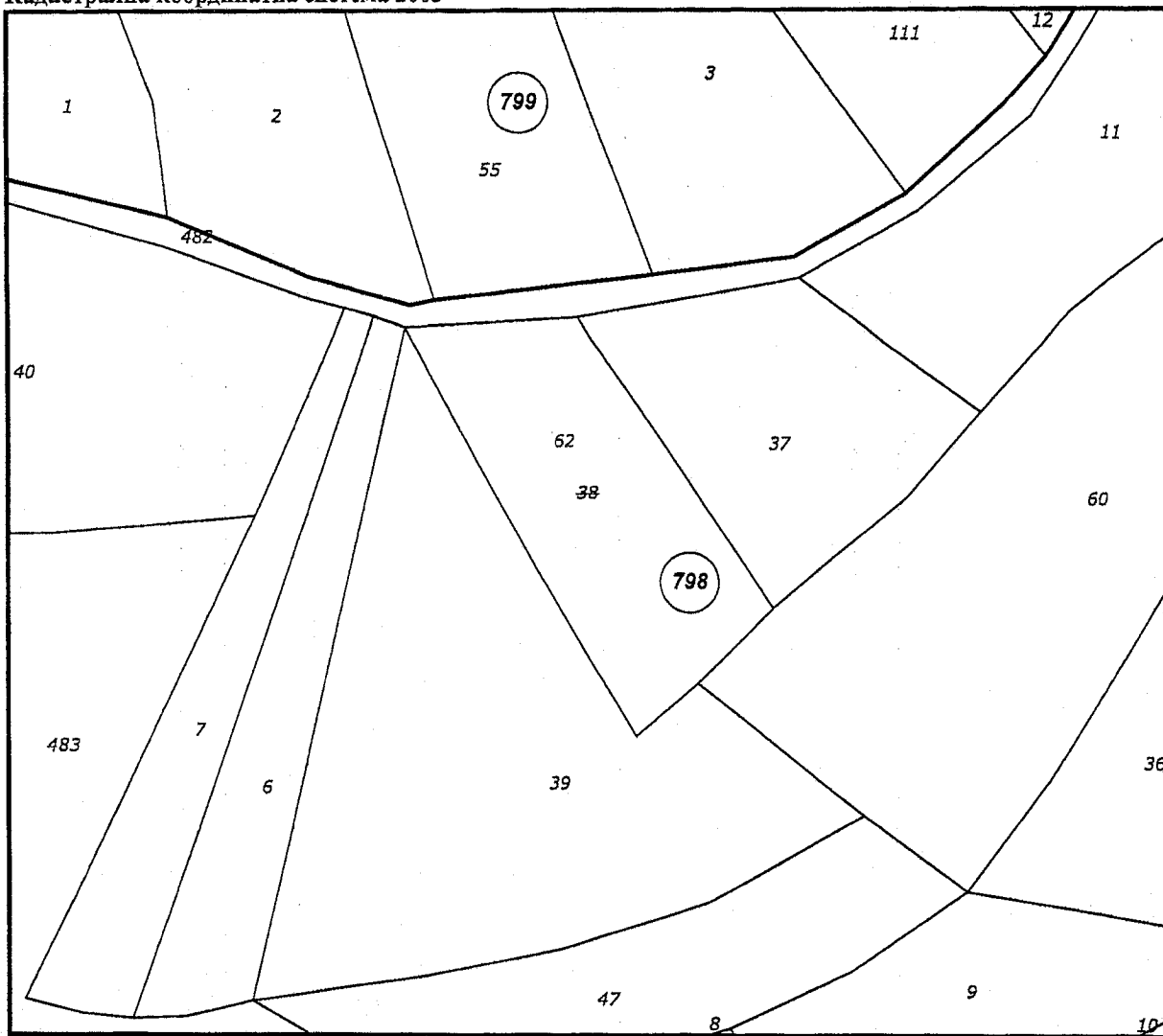
въз основа на документ: **Акт за общинска собственост № 130, том 18, рег. 4653 от 25.11.2022г.,** вписан в Служба по вписванията гр.Троян

носител на вещи и други права:

Няма данни



Кадастрална координатна система 2005



М 1 : 1000

Нова точка №	ПРОЕКТИ КООРДИНАТИ	
	X [m]	Y [m]
1	4743365.77	456958.13
2	4743364.46	456933.09
3	4743330.65	456951.66
4	4743306.15	456966.30
5	4743313.61	456975.20
6	4743324.31	456986.10

ВЯРНО С ЕЛЕКТРОННО ПОДПИСАНИЯ ОРИГИНАЛ

Име и фамилия: *М. Стоянова*

Дата: *21.08.25*

Подпис: *[Signature]*


Скица-проект №15-1378455-21.08.2025 г.,

издадена въз основа на

Заявление №01-595148-30.07.2025 г.

Код за достъп: c2b8660dbe49

CN=Mladen Todorov Marinov
C=BG
O="Agentia po geodezia
E=Marinov.M@cadastre.bg
21.08.2025 11:11:01



ОБЩИНСКА СЛУЖБА ПО ЗЕМЕДЕЛИЕ ТРОЯН
гр. АПРИЛЦИ
ЕКАТТЕ 52218
Община АПРИЛЦИ
Област ЛОВЕШКА

РЕШЕНИЕ No 15

За възстановяване правото на собственост на земи в съществуващи или възстановими стари реални граници в землището на град АПРИЛЦИ-ОСТРЕЦ

Днес, 03.02.1993 г., Общинска служба по земеделие гр.Троян в гр. АПРИЛЦИ, община АПРИЛЦИ, област ЛОВЕШКА в състав:

НАЧАЛНИК: ИЯЖ.ПЕНКА ИВАНОВА ПЕТКОВА

ЧЛЕНОВЕ:

1. БИСТРА ГЕОРГИЕВА БАНЕВА

2. СИЛВИЯ ТОДОРОВА МИНКОВА

камо раззедга препускама по заявление ех.Но 2142 от 02.09.1991 е и представените писмени доказателства от ИВАНКА ТОТЕВА МАРИНОВА за възстановяване правото на собственост на наследниците на ТОТЪО ВАСИЛЕВ ДАМЯНОВ биев жител на град АПРИЛЦИ, общ. АПРИЛЦИ, обл. ЛОВЕШКА по удостоверение за наследници No 3971, на основание чл. чл. 18ж, ал.1, 18з, ал.1 от ППЗСПЗЗ и протоколи No 11 от 24.06.1992 г. по чл.18а, No 10 от 17.06.1992 г. по чл.18г и No 13 от 29.01.1993 г. по чл.18е от ППЗСПЗЗ,

РЕШИ:

ВЪЗСТАНОВЯВА ПРАВОТО НА СОБСТВЕНОСТ

на наследниците на ТОТЪО [REDACTED] В ДАМЯНОВ в съществуващи (възстановими) стари реални граници на следните имоти:

1. Нива от 0.700 гка (нула гка и седемстотин кв.м), девета категория, находящ се в землището на град АПРИЛЦИ-ОСТРЕЦ в местността КРИВИЯ РЪТ, при граници (съседи): ЦОЧО ВАСИЛЕВ ; ДОНКО ВАСИЛЕВ; ХРИСТО ИВАНОВ заявен с пореден No 1 от заявлението и установен с Молба-декларация за членство в ТКЗС

2. Нива от 0.800 гка (нула гка и осемстотин кв.м), девета категория, находящ се в землището на град АПРИЛЦИ-ОСТРЕЦ в местността ИДИЧОВИЦА, при граници (съседи): ХРИСТО МУСТАШКИ ; ХРИСТО КЪНЧЕВ ; КОСТАДИН ХРИСТОВ заявен с пореден No 2 от заявлението и установен с Молба-декларация за членство в ТКЗС

3. Нива от 1.200 гка (една гка и двеста кв.м), седма категория, находящ се в землището на град АПРИЛЦИ-ОСТРЕЦ в местността ЛИПАТА, при граници (съседи): АНГЕЛ ПЕНКОВ ИРЕМИЯ ПЕНКОВ;ИВАН ДИМОВ заявен с пореден No 3 от заявлението и установен с Молба-декларация за членство в ТКЗС

4. Нива от 0.800 гка (нула гка и осемстотин кв.м), девета категория, находящ се в землището на град АПРИЛЦИ-ОСТРЕЦ в местността ЯМАТА, при граници (съседи): МИХО МИНКОВ ; АНГЕЛ ДИМОВ ; ДОЛ заявен с пореден No 4 от заявлението и установен с Молба-декларация за членство в ТКЗС

5. Ливада от 0.100 гка (нула гка и сто кв.м), сегма категория, находящ се в землището на град АПРИЛЦИ-ОСТРЕЦ в местността ЛОМЪТ, при граници (съсед):

.....
.....
заявен с пореден No 5 от заявлението и установен с
Молба-декларация за членство в ТКЗС
ОГРАНИЧЕНИЯ НА ПОЛЗВАНЕТО:
ЛАЛЪО ДИМИТРОВ ; ДОЛ ПЪТ ; СВОЕ

6. Ливада от 1.300 гка (един гка и триса кв.м), сегма категория, находящ се в землището на град АПРИЛЦИ-ОСТРЕЦ в местността ЧУЧУРЪТ, при граници (съсед):

.....
.....
заявен с пореден No 6 от заявлението и установен с
Молба-декларация за членство в ТКЗС
ОГРАНИЧЕНИЯ НА ПОЛЗВАНЕТО:
ЦОЧО ВАСИЛЕВ ; ВЪЛКО ПЕТКОВ ; КУЮ ХРИСТОВ

7. Ливада от 0.700 гка (нула гка и седемстотин кв.м), сегма категория, находящ се в землището на град АПРИЛЦИ-ОСТРЕЦ в местността КАЦАРСКОТО, при граници (съсед):

.....
.....
заявен с пореден No 7 от заявлението и установен с
Молба-декларация за членство в ТКЗС
ОГРАНИЧЕНИЯ НА ПОЛЗВАНЕТО:
ДОНКО ВАСИЛЕВ ; ДИМО АНГЕЛОВ ; ПЪТ

8. Ливада от 3.600 гка (три гка и шестстотин кв.м), сегма категория, находящ се в землището на град АПРИЛЦИ-ОСТРЕЦ в местността ЛИПАТА, при граници (съсед):

.....
.....
заявен с пореден No 8 от заявлението и установен с
Молба-декларация за членство в ТКЗС
ОГРАНИЧЕНИЯ НА ПОЛЗВАНЕТО:
АНГЕЛ ДИМОВ ; ИВАН ДИМОВ ; ГЕОРГИ ХРИСТОВ

9. Ливада от 0.500 гка (нула гка и петстотин кв.м), сегма категория, находящ се в землището на град АПРИЛЦИ-ОСТРЕЦ в местността БЕЛИКИТЕ, при граници (съсед):

.....
.....
заявен с пореден No 9 от заявлението и установен с
Молба-декларация за членство в ТКЗС
ОГРАНИЧЕНИЯ НА ПОЛЗВАНЕТО:
ЛАЛЪО ДИМИТРОВ ; СТЕФАН КЪНЧЕВ ; ИЛИЯ МИНКОВ

10. Ливада от 1.300 гка (един гка и триса кв.м), сегма категория, находящ се в землището на град АПРИЛЦИ-ОСТРЕЦ в местността КОТЪОВЕЦ, при граници (съсед):

.....
.....
заявен с пореден No 10 от заявлението и установен с
Молба-декларация за членство в ТКЗС
ОГРАНИЧЕНИЯ НА ПОЛЗВАНЕТО:
ДИМИТЪР СЪВЧЕВ ; СЪВЧО ЛАЛЕВ ; ДОЛ

стр.3 към решение No 15/03.02.1993 г. по чл.18ж, ал.1 от ППЗСПЗВ
на ОБЩИНСКА СЛУЖБА ПО ЗЕМЕДЕЛИЕ ТРОЯН гр. АПРИЛЦИ, община АПРИЛЦИ

11. Ливада от 0.500 гка (нула гка и петстотин кв.м), осма категория, находящ се в землището на град АПРИЛЦИ-ОСТРЕЦ в местността ЙОНКОВ ТРАП, при граници (съседи):

.....
.....
заявен с пореден No 11 от заявлението и установен с
Молба-декларация за членство в ТКЗС

ОГРАНИЧЕНИЯ НА ПОЛЗВАНЕТО:

ДОНКО ВАСИЛЕВ ; ДИМО АНГЕЛОВ ; ПЕТКО ВЪЛКОВ

12. Ливада от 0.300 гка (нула гка и триста кв.м), девета категория, находящ се в землището на град АПРИЛЦИ-ОСТРЕЦ в местността КОТЪЛОВЕЦ, при граници (съседи):

.....
.....
заявен с пореден No 12 от заявлението и установен с
Молба-декларация за членство в ТКЗС

ОГРАНИЧЕНИЯ НА ПОЛЗВАНЕТО:

ДОНКО ВАСИЛЕВ ; ЦОЧО ВАСИЛЕВ ; ХРИСТО МУСТАШКИ

13. Община градина от 1.300 гка (един гка и триста кв.м), седма категория, находящ се в землището на град АПРИЛЦИ-ОСТРЕЦ в местността РЪТЪТ, при граници (съседи):

.....
.....
заявен с пореден No 13 от заявлението и установен с
Молба-декларация за членство в ТКЗС

ОГРАНИЧЕНИЯ НА ПОЛЗВАНЕТО:

ДАЛЪО ДИМИТРОВ ; СТЕФАН КЪНЧЕВ ; МИХО СЪВЧЕВ;

14. Община градина от 1.200 гка (един гка и двеста кв.м), девета категория, находящ се в землището на град АПРИЛЦИ-ОСТРЕЦ в местността КРИВИЯ РЪТ, при граници (съседи):

.....
.....
заявен с пореден No 14 от заявлението и установен с
Молба-декларация за членство в ТКЗС

ОГРАНИЧЕНИЯ НА ПОЛЗВАНЕТО:

ДОНКО ВАСИЛЕВ ; ЦОЧО ВАСИЛЕВ СТАНЪО БОТЕВ

15. Ливада от 1.100 гка (един гка и сто кв.м), пета категория, находящ се в землището на град АПРИЛЦИ-ОСТРЕЦ в местността ТОРИДЕТО, при граници (съседи):

.....
.....
заявен с пореден No 15 от заявлението и установен с
Молба-декларация за членство в ТКЗС

ОГРАНИЧЕНИЯ НА ПОЛЗВАНЕТО:

ИЛЮ КЪНЧЕВ ; ИЛИЯ КОЕВ ; ИЛИЯ КОЕВ

16. Ливада от 0.900 гка (нула гка и деветстотин кв.м), девета категория, находящ се в землището на град АПРИЛЦИ-ОСТРЕЦ в местността КОЛЕВА МОГИЛА, при граници (съседи):

.....
.....
заявен с пореден No 16 от заявлението и установен с
Молба-декларация за членство в ТКЗС

ОГРАНИЧЕНИЯ НА ПОЛЗВАНЕТО:

ХРИСТО ВАСИЛЕВ ; ХРИСТО МАТЕВ ; ДОНКО ВАСИЛЕВ

17. Нива от 2.500 гка (два гка и петстотин кв.м), осма категория, находящ се в землището на град АПРИЛЦИ-ОСТРЕЦ в местността КАЧКАТА, при граници (съсед):

.....
заявен с пореден No 17 от заявлението и установен с
Молба-декларация за членство в ТКЗС

ОГРАНИЧЕНИЯ НА ПОЛЗВАНЕТО:

КУЮ ХРИСТОВ ; ПЪТ ; СВОЕ МАРКО ВАСИЛЕВ

18. Нива от 2.200 гка (два гка и двеста кв.м), седма категория, находящ се в землището на град АПРИЛЦИ-ОСТРЕЦ в местността КРТЪТ, при граници (съсед):

.....
заявен с пореден No 18 от заявлението и установен с
Молба-декларация за членство в ТКЗС

ОГРАНИЧЕНИЯ НА ПОЛЗВАНЕТО:

ПОЧО ВАСИЛЕВ ; ДОНКО ВАСИЛЕВ ; ПЪТ

19. Овощна градина от 2.000 гка (два гка), седма категория, находящ се в землището на град АПРИЛЦИ-ОСТРЕЦ в местността ЛОМЪТ, при граници (съсед):

.....
заявен с пореден No 19 от заявлението и установен с
Молба-декларация за членство в ТКЗС

ОГРАНИЧЕНИЯ НА ПОЛЗВАНЕТО:

ПЪТ ; ДОЛ ; ЛАЛЪО ДИМИТРОВ

20. Нива от 2.500 гка (два гка и петстотин кв.м), осма категория, находящ се в землището на град АПРИЛЦИ-ОСТРЕЦ в местността КАЧКАТА, при граници (съсед):

.....
заявен с пореден No 20 от заявлението и установен с
Молба-декларация за членство в ТКЗС

ОГРАНИЧЕНИЯ НА ПОЛЗВАНЕТО:

КЪЯ ХРИСТОВ ; МАРКО ХРИСТОВ ; ПЪТ ; СВОЕ

21. Овощна градина от 3.000 гка (три гка), осма категория, находящ се в землището на град АПРИЛЦИ-ОСТРЕЦ в местността КИРИЦОВОТО, при граници (съсед):

.....
заявен с пореден No 21 от заявлението и установен с
Молба-декларация за членство в ТКЗС

ОГРАНИЧЕНИЯ НА ПОЛЗВАНЕТО:

ДРАГНЮ КОЛЕВ ; МЕРА ; ЦВЯТКО ДИМОВ

22. Овощна градина от 1.600 гка (еден гка и шестстотин кв.м), седма категория, находящ се в землището на град АПРИЛЦИ-ОСТРЕЦ в местността КРИВИЯ РЪТ, при граници (съсед):

.....
заявен с пореден No 22 от заявлението и установен с
Молба-декларация за членство в ТКЗС

ОГРАНИЧЕНИЯ НА ПОЛЗВАНЕТО:

ПОЧО ВАСИЛЕВ ; ЦОНКО ТОТЕВ ; СТАНЪО ТОТТЕВ

23. Овощна градина от 0.600 гка (нула гка и шестстотин ке.м), осма категория, находящ се в землището на град АПРИЛЦИ-ОСТРЕЦ в местността МЕЧИТЯТ, при граници (съседи):

.....
.....
заявен с пореден No 23 от заявлението и установен с
Молба-декларация за членство в ТКЗС

ОГРАНИЧЕНИЯ НА ПОЛЗВАНЕТО:

ЛАЛЪО ДИМИТРОВ ; ХРИСТО МИХОВ ; ГЕОРГИ КУЕВ

24. Овощна градина от 1.400 гка (един гка и четиристотин ке.м), седма категория, находящ се в землището на град АПРИЛЦИ-ОСТРЕЦ в местността БОГОЛОНТА, при граници (съседи):

.....
.....
заявен с пореден No 24 от заявлението и установен с
Молба-декларация за членство в ТКЗС

ОГРАНИЧЕНИЯ НА ПОЛЗВАНЕТО:

ЛАЛЪО ДИМИТРОВ ; ГЕОРГИ КУЕВ ; ЛАЛЪО ДИМИТРОВ

25. Овощна градина от 0.300 гка (нула гка и триса ке.м), девета категория, находящ се в землището на град АПРИЛЦИ-ОСТРЕЦ в местността КРИВИЯ РЪТ, при граници (съседи):

.....
.....
заявен с пореден No 25 от заявлението и установен с
Молба-декларация за членство в ТКЗС

ОГРАНИЧЕНИЯ НА ПОЛЗВАНЕТО:

ДОНКО ВАСИЛЕВ; ЦОЧО ВАСИЛЕВ; ДОЛ

26. Пасище от 0.200 гка (нула гка и двеста ке.м), девета категория, находящ се в землището на град АПРИЛЦИ-ОСТРЕЦ в местността ИЛИЧОВИЦА, при граници (съседи):

.....
.....
заявен с пореден No 26 от заявлението и установен с
Молба-декларация за членство в ТКЗС

ОГРАНИЧЕНИЯ НА ПОЛЗВАНЕТО:

ХРИСТО ИВАНОВ ; СТАНЪО ТОТЕВ ; ЦОНКО ТОТЕВ

27. Пасище от 0.100 гка (нула гка и сто ке.м), девета категория, находящ се в землището на град АПРИЛЦИ-ОСТРЕЦ в местността КОЛЕВА МОГИЛА, при граници (съседи):

.....
.....
заявен с пореден No 27 от заявлението и установен с
Молба-декларация за членство в ТКЗС

ОГРАНИЧЕНИЯ НА ПОЛЗВАНЕТО:

ХРИСТО ИЛЕВ ; ГОРА ; МАТЪО ИЛЕВ

28. Пасище от 1.000 гка (един гка), пета категория, находящ се в землището на град АПРИЛЦИ-ОСТРЕЦ в местността ПЕНОВОТО, при граници (съседи):

.....
.....
заявен с пореден No 28 от заявлението и установен с
Молба-декларация за членство в ТКЗС

ОГРАНИЧЕНИЯ НА ПОЛЗВАНЕТО:

ПЪТ; ИЛИЯ ЙОНКОВ ; ЦОЧО ВАСИЛЕВ

Решението може да се обжалва чрез ОСВ пред районния
съд в 14-дневен срок от съобщението.

Забележка: За издаване на констативен нотариален акт и сделки със
земеделски имот е необходима скица с точните размери на имота.

Решението е влязло

НАЧАЛНИК: ... /.../.....

в сила!

ЧЛЕНОВЕ:

Заверил преписа:

1. /.../..... 2. /.../.....



ПРОТОКОЛ

за идентифициране на имотни граници по чл. 45, ал. 4 от ППЗСПЗЗ

Днес, 23.06.2025г. в присъствието на:

инж. Бисера Г. Банева - представител на ОСЗ - гр

Априлци;

2. инж. Станимир Неделчев Станев - представител на ЕТ "ГЕОНИКА 5 - Станимир Станев";

се извърши установяване (идентифициране) на имотните граници на имот в местност Липачевото с площ от 3.518 дка. с Решение № 15 от 03.02.1993г. т.8, за признато право на собственост на насл. на Тотьо [REDACTED] ев Дамянов в землището на гр. Априлци, ЕКАТТЕ 52218, община гр. Априлци

от Симеон [REDACTED] Димитров

съсед:

1. ПИ 52218.963.34 - МЗГ - ДДИВ.С.АПРИЛЦИ

инж. Добромир Н. [REDACTED] Нейков - [REDACTED]

2. ПИ 52218.965.29 - Димитър И. [REDACTED] Тихов

3. ПИ 52218.965.24 - МЗГ - ДДИВ.С.АПРИЛЦИ

инж. Добромир Н. [REDACTED] Нейков - [REDACTED]

4. ПИ 52218.963.5 - община Априлци

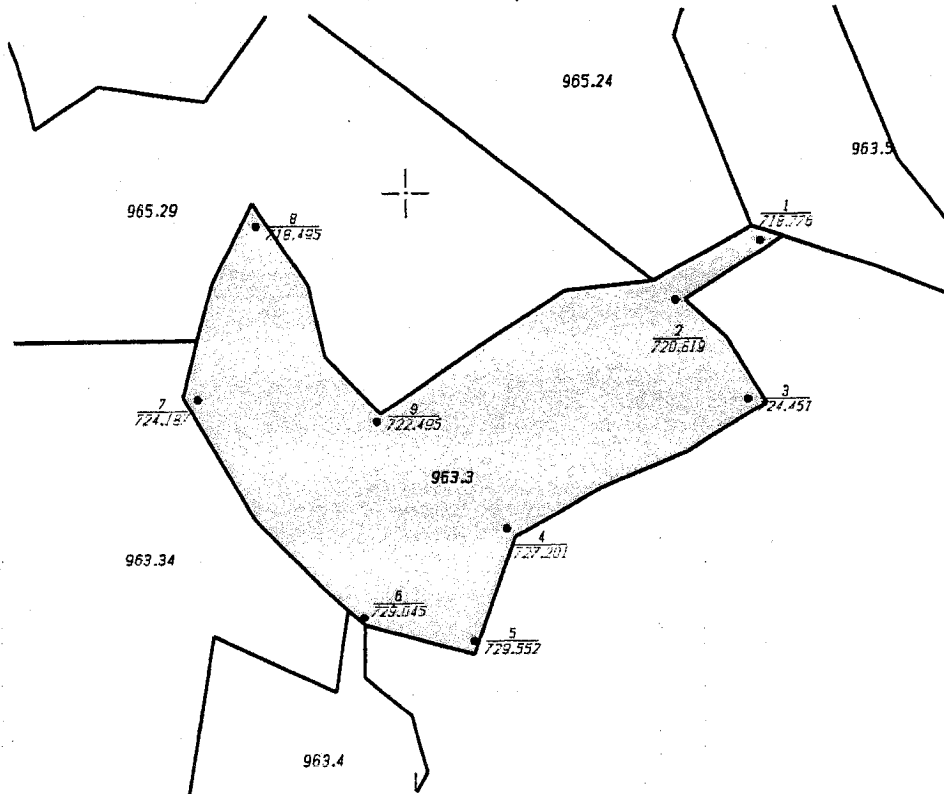
Марко Петков - Г. екамет, ОСОП [REDACTED]

5. ПИ 52218.963.4 - община Априлци

Марко Петков - Г. екамет, ОСОП [REDACTED]

Имотът не попада в горски фонд.

Ръчна скица



Координати на измерените точки

№ на точка	X	Y	H
1	4741291.752	459560.331	718.776
2	4741281.951	459545.629	720.619
3	4741265.718	459557.881	724.451
4	4741244.584	459516.226	727.201
5	4741225.900	459510.406	729.552
6	4741229.882	459491.723	729.045
7	4741266.330	459463.851	724.187
8	4741294.814	459474.265	718.495
9	4741262.349	459494.479	722.495

собственик / наследник: ...

подписи сл. лица

1.
2.



подписи съседни:

1.
2.
3.
4.
5.

ПРОТОКОЛ

за идентифициране на имотни граници по чл. 45, ал. 4 от ППЗСПЗЗ

Днес, 23.06.2025г. в присъствието на:

инж. Бистра Г. Банева..... - представител на ОСЗ - гр

Априлци;

2.инж. Станимир Неделчев Станев - представител на ЕТ "ГЕОНИКА 5 - Станимир Станев";

се извърши установяване (идентифициране) на имотните граници на имот в местност Ямата с площ от 0.817 дка. с Решение № 15 от 03.02.1993г. т.4, за признато право на собственост на насл. на Тотьо Васил Дамьянов в землището на гр. Априлци, ЕКАТТЕ 52218, община гр. Априлци

от Стефан Стефанов.....
съсед:

1. ПИ 52218.754.12 - МЗГ – ДДИВ.С.АПРИЛЦИ

инж. Добромир Стефанов.....

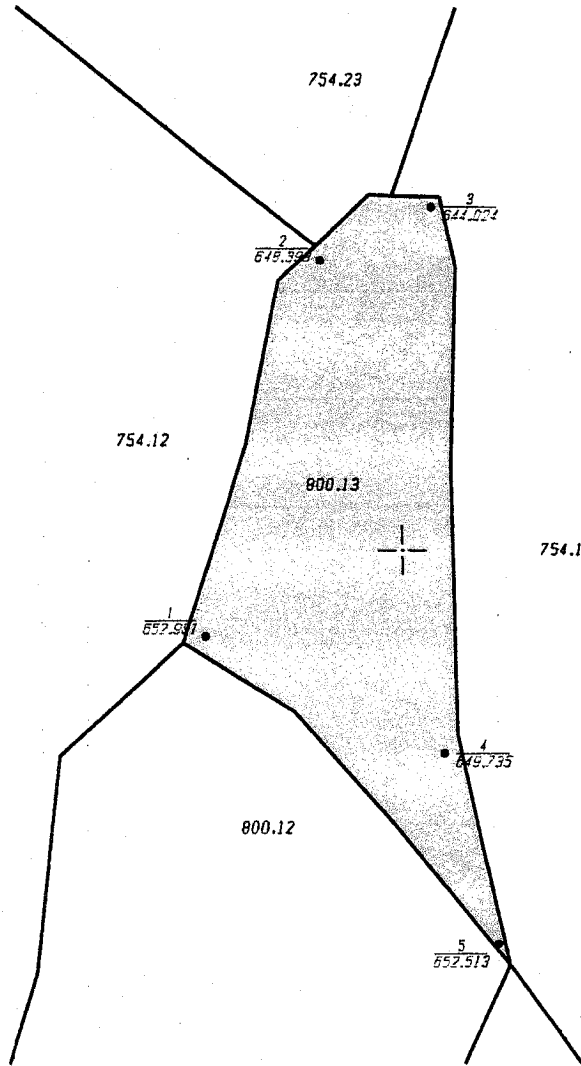
2. ПИ 52218.754.23 – Христо П. Петров

3. ПИ 52218.754.11 – Андрей П. Бъжев

4. ПИ 52218.800.12 – Цвятко Д. Куев

Имотът не попада в горски фонд.

Ръчна скица



Координати на измерените точки

№ на точка	X	Y	H
1	4743543.033	457733.795	652.981
2	4743573.211	457743.431	648.399
3	4743577.521	457752.561	644.024
4	4743533.650	457753.321	649.735
5	4743518.182	457757.632	652.513



подписи съпруги:

1
2

собственик / наследник:

подписи съседни:

1 3
2 4

ПРОТОКОЛ

за идентифициране на имотни граници по чл. 45, ал. 4 от ППЗСПЗЗ

Днес, 23.06.2025г. в присъствието на:

1. инж. Бисйра Г. Банева - представител на ОСЗ - гр.

Априлци;

2. инж. Станимир Неделчев Станев - представител на ЕТ "ГЕОНИКА 5 - Станимир Станев";

се извърши установяване (идентифициране) на имотните граници на имот в местност Качката с площ от 3.064 дка. с Решение № 15 от 03.02.1993г. т.20, за признато право на собственост на насл. на Тотю Василев Дамянов в землището на гр. Априлци, ЕКАТТЕ 52218, община гр. Априлци

от Снежана Стефанова Димитрова
съсед:

1. ПИ 52218.799.56 – Марин Димов

2. ПИ 52218.799.57 – Иван Минковски

3. ПИ 52218.799.39 – Ивелина Димитрова и Тотю Василев Дамянов

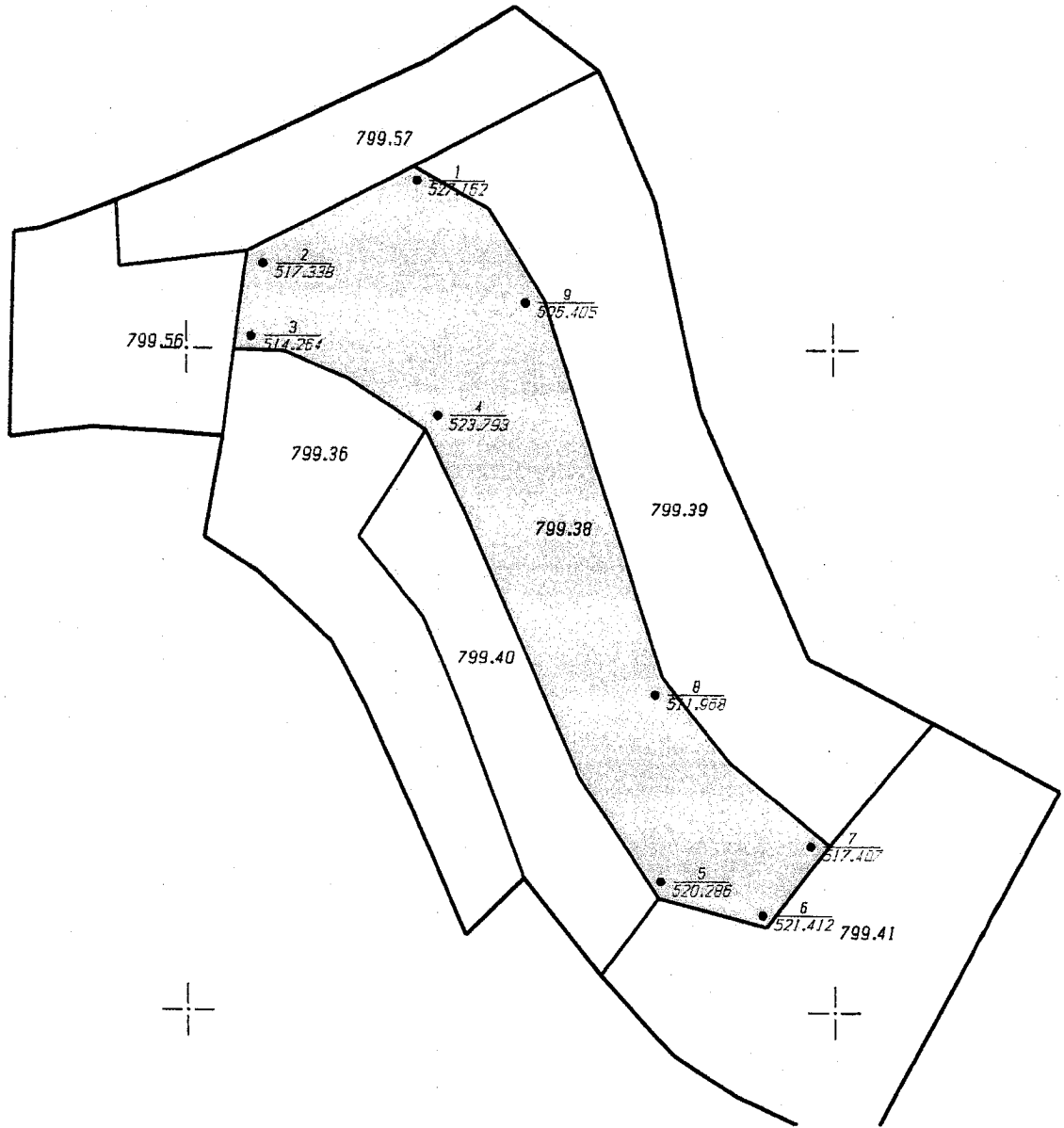
4. ПИ 52218.799.41 – Стефан Михов

5. ПИ 52218.799.40 – Стефан Цвятков

6. ПИ 52218.799.36 – Петър Цвятков

Имотът не попада в горски фонд.

Ръчна скица



Координати на измерените точки

№ на точка	X	Y	H
1	4743525.210	457535.538	527.162
2	4743512.613	457511.785	517.338
3	4743501.816	457509.985	514.264
4	4743489.939	457538.777	523.793
5	4743419.760	457572.967	520.286
6	4743414.722	457588.803	521.412
7	4743425.158	457596.360	517.407
8	4743448.191	457572.247	511.968
9	4743506.854	457552.453	506.405

собственик / наследник:



1.
2.

ПОДПИСИ СЪСЕДИ:

1. 4.
2. 5.
3. 6.

ПРОТОКОЛ

за идентифициране на имотни граници по чл. 45, ал. 4 от ППЗСПЗЗ

Днес, 23.06.2025г. в присъствието на:

1. инж. Бистра Г. Банева - представител на ОСЗ - гр

Априлци;

2. инж. Станимир Неделчев Станев - представител на ЕТ "ГЕОНИКА 5 - Станимир Станев";

се извърши установяване (идентифициране) на имотните граници на имот в местност Средокът Ломът с площ от 2.206 дка. с Решение № 15 от 03.02.1993г. т.19, за признато право на собственост на насл. на Тотьо Дамянов в землището на гр. Априлци, ЕКАТТЕ 52218, община гр. Априлци

от Селвант Димитров
съсед:

1. ПИ 52218.758.11 – Павел Кънчев

2. ПИ 52218.758.10 – Цонко Тотев

3. ПИ 52218.758.6 – Илия Вълков

4. ПИ 52218.758.5 – Ангел Ангелов

5. ПИ 52218.758.52 – Никола Цвятков

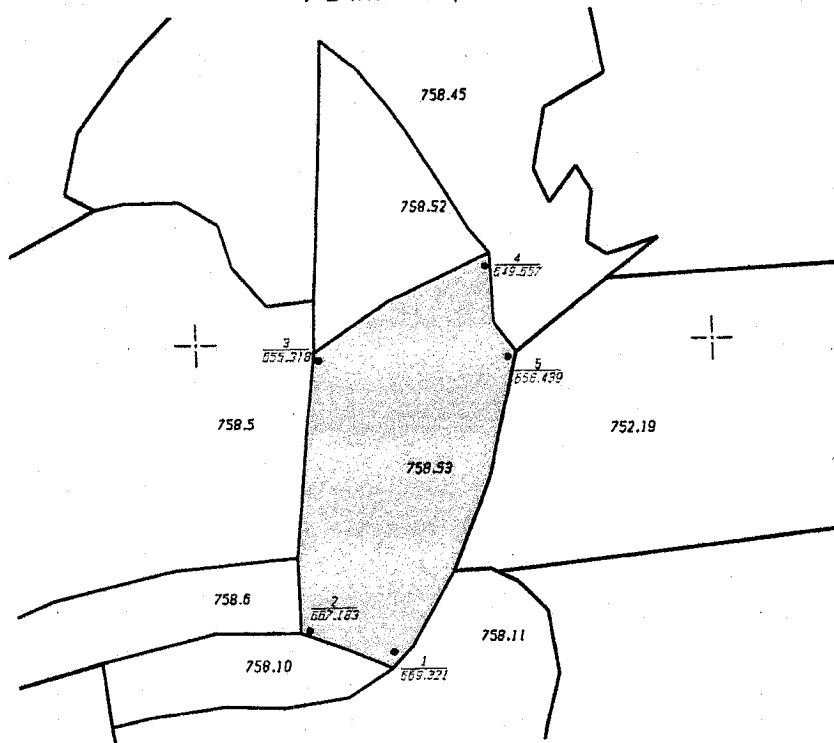
6. ПИ 52218.758.45 – община Априлци

Марко Петков - Т. експерт, ОСОП

7. ПИ 52218.752.19 - Илия Димов Иванов

Имотът не попада в горски фонд.

Ръчна скица



Координати на измерените точки

№ на точка	X	Y	H
1	4743642.072	457236.871	669.321
2	4743646.210	457220.639	667.183
3	4743696.820	457223.503	655.318
4	4743714.326	457255.970	649.657
5	4743697.138	457260.107	656.439



подписи сл. лица:

1.

2.

собственик / наследник:

[Redacted signature]

подписи съеди:

1.

2.

3.

4.

5.

6.

7.

ПРОТОКОЛ

за идентифициране на имотни граници по чл. 45, ал. 4 от ППЗСПЗЗ

Днес, 23.06.2025г. в присъствието на:

1. инж. Бистра Г. Банева..... - представител на ОСЗ - гр. Априлци;

2. инж. Станимир Неделчев Станев - представител на ЕТ "ГЕОНИКА 5 - Станимир Станев";

се извърши установяване (идентифициране) на имотните граници на имот в местност Разколът Торицето с площ от 1.148 дка. с Решение № 15 от 03.02.1993г. т.15, за признато право на собственост на насл. на Тотьо В. [REDACTED] Дамянов в землището на гр. Априлци, ЕКАТТЕ 52218, община гр. Априлци

от Станимир Неделчев Станев.....
съсед:

1. ПИ 52218.796.21 – Ангел Димитров Иванов

2. ПИ 52218.796.7 – община Априлци

Марко Петров - Г. Екатерина, ОИДН.....

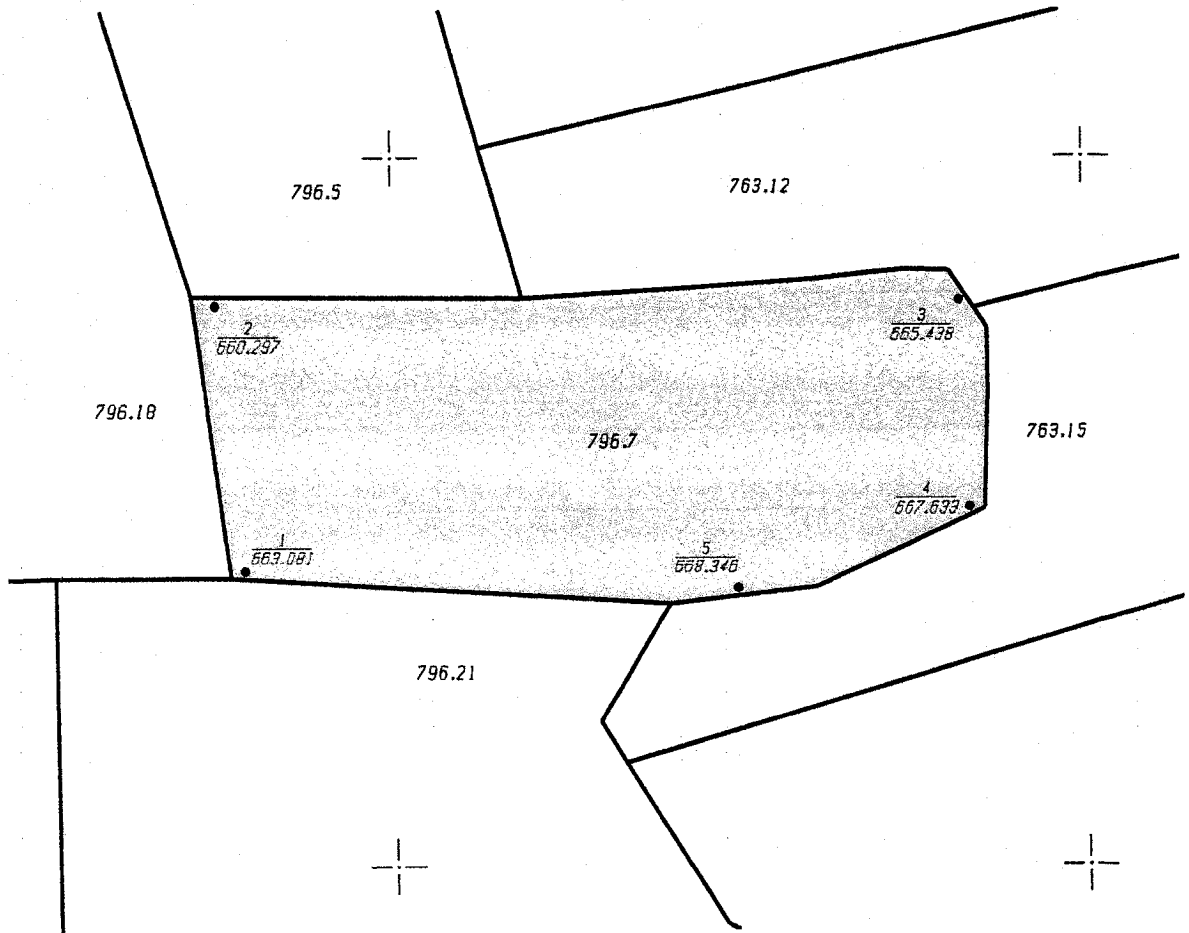
3. ПИ 52218.796.5 – Рада Стефанова Христова

4. ПИ 52218.763.12 – Стефан К. Балабурски

5. ПИ 52218.763.15 – Пенко Ч. Йонков

Имотът не попада в горски фонд.

Ръчна скица



Координати на измерените точки

№ на точка	X	Y	H
1	4743471.024	456389.039	663.081
2	4743489.591	456387.083	660.297
3	4743489.890	456441.086	665.438
4	4743475.424	456441.683	667.633
5	4743469.757	456424.682	668.346



подписи ст. лица:

1
2

собственик / наследник:

подписи съседи:

1 4
2 5
3

ПРОТОКОЛ

за идентифициране на имотни граници по чл. 45, ал. 4 от ППЗСПЗЗ

Днес, 23.06.2025г. в присъствието на:

1. инж. Биспира Г. Бачева - представител на ОСЗ - гр

Априлци;

2. инж. Станимир Неделчев Станев - представител на ЕТ "ГЕОНИКА 5 - Станимир Станев";

се извърши установяване (идентифициране) на имотните граници на имот в местност Пичканица котъовица с площ от 1.443 дка. с Решение № 15 от 03.02.1993г. т.10, за признато право на собственост на насл. на Тотьо Ва [REDACTED]в Дамянов в землището на гр. Априлци, ЕКАТТЕ 52218, община гр. Априлци

от Снежана [REDACTED] Димитрова

съседни:

1. ПИ 52218.798.482 – община Априлци

Марко Петков - П. екамент. ОСДП

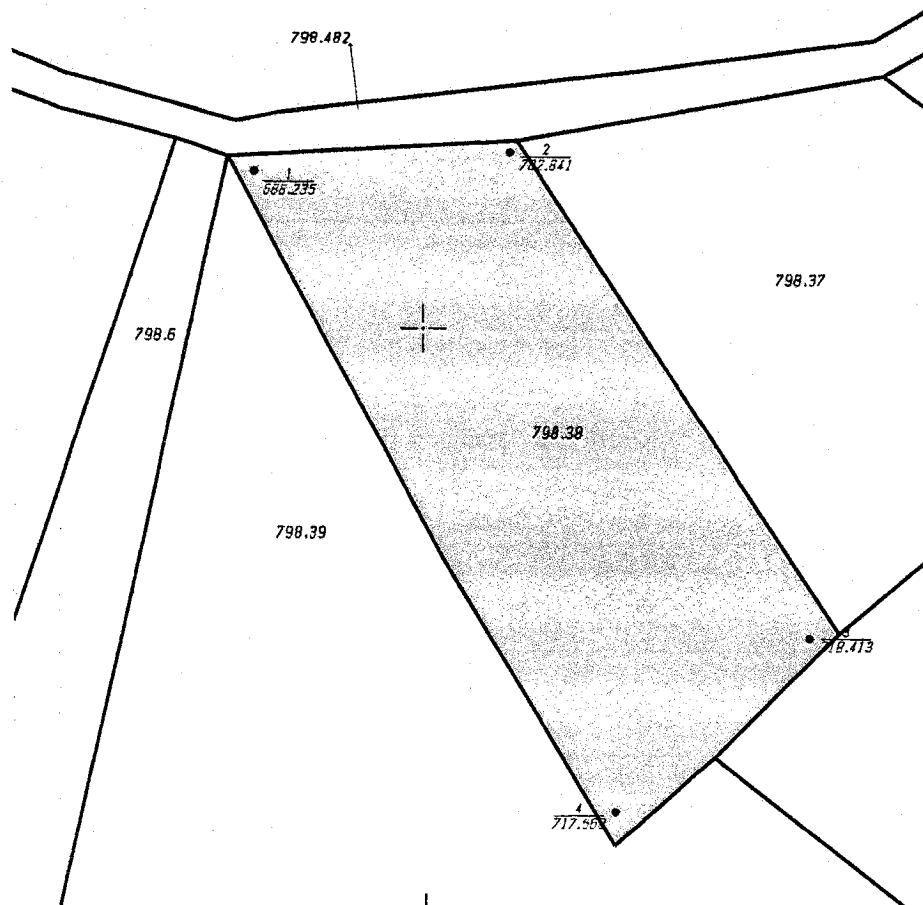
2. ПИ 52218.798.37 – Тотьо Ва [REDACTED]в Колев

3. ПИ 52218.798.60 – Петко Петков Якимов

4. ПИ 52218.798.39 – Иван К [REDACTED]в Мусташки

Имотът не попада в горски фонд.

Ръчна скица



Координати на измерените точки

№ на точка	X	Y	H
1	4743363.221	456935.314	688.235
2	4743364.805	456957.496	702.841
3	4743323.927	456983.481	718.413
4	4743309.032	456966.369	717.568

собственик / наследник:

подписи сп. лица:

подписи съседни:

1.


3.

2.

2.

4.





СКИЦА НА ПОЗЕМЛЕН ИМОТ

№15-1455612-29.08.2025 г.

Поземлен имот с идентификатор **52218.963.3**

По кадастралната карта и кадастралните регистри на гр. **Априлци**, общ. **Априлци**, обл. **Ловеч**, одобрени със **Заповед №РД-18-49/31.08.2007 г. на ИЗПЪЛНИТЕЛЕН ДИРЕКТОР НА АГКК**

Последно изменение на кадастралната карта и кадастралните регистри, засягащо поземления имот: **няма извършено изменение на КККР със заповед**

Адрес на поземления имот: **гр. Априлци, кв. ОСТРЕЦ**

Местност: **"ЛИПАЧЕВОТО"**

Площ: **3518 кв.м**

Трайно предназначение на територията: **Земеделска**

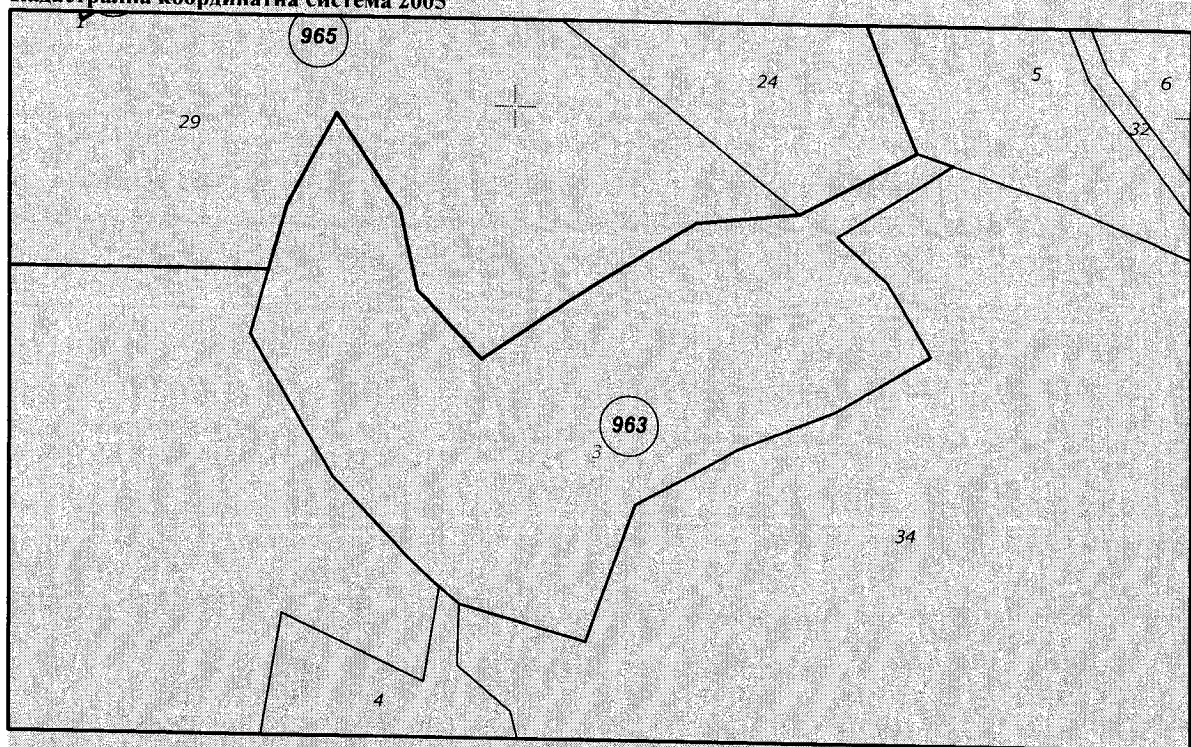
Начин на трайно ползване: **Пасище**

Категория на земята при неполивни условия: **9**

Предишен идентификатор: **няма**

Номер от предходен план: **2690003, квартал: 0**

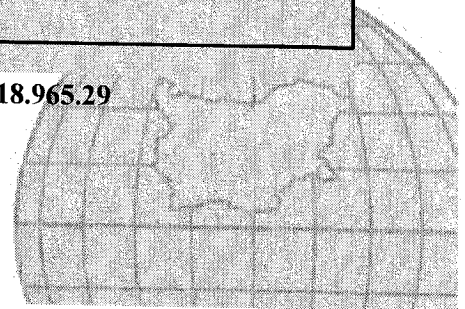
Кадастрална координатна система 2005

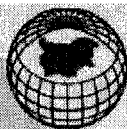


М 1 : 1000

Съседни: **52218.963.4, 52218.963.34, 52218.965.24, 52218.963.5, 52218.965.29**

Скица №15-1455612-29.08.2025 г.,
издадена въз основа на
Заявление №01-684782-29.08.2025 г.
Код за достъп: **b4719d316f0d**





**АГЕНЦИЯ ПО ГЕОДЕЗИЯ,
КАРТОГРАФИЯ И КАДАСТЪР**

София 1618, кв.Павлово, ул.Мусала №1
тел.: 02/955 45 40, факс: 02/955 53 33
ACAD@CADASTRE.BG • WWW.CADASTRE.BG

стр. 2 от 2

Собственици по данни от КРНИ:

000291627, ОБЩИНА АПРИЛЦИ

Няма данни за идеалните части

Акт за общинска собственост № 133, том 7, рег. 1764 от 29.05.2023г., вписан в Служба по вписванията гр.Троян

Носители на вещни и други права по данни от КРНИ:

Няма данни


Имотът попада в следните зони на ограничение: **няма данни**

Скица №15-1455612-29.08.2025 г.,


издадена въз основа на

Заявление №01-684782-29.08.2025 г.

Код за достъп: b4719d316f0d



CN=eng. Georgi Georgiev
C=BG
O=Geodesy Cartography and Cadastre Agency
E=acad@cadastre.bg
29.08.2025 16:11:02



СКИЦА НА ПОЗЕМЛЕН ИМОТ

№15-1455618-29.08.2025 г.

Поземлен имот с идентификатор **52218.800.13**

По кадастралната карта и кадастралните регистри на гр. **Априлци**, общ. **Априлци**, обл. **Ловеч**, одобрени със **Заповед №РД-18-49/31.08.2007 г. на ИЗПЪЛНИТЕЛЕН ДИРЕКТОР НА АГКК**

Последно изменение на кадастралната карта и кадастралните регистри, засягащо поземления имот: **няма извършено изменение на КККР със заповед**

Адрес на поземления имот: гр. **Априлци**, кв. **ОСТРЕЦ**

Местност: **"ЯМАТА"**

Площ: **817 кв.м**

Трайно предназначение на територията: **Земеделска**

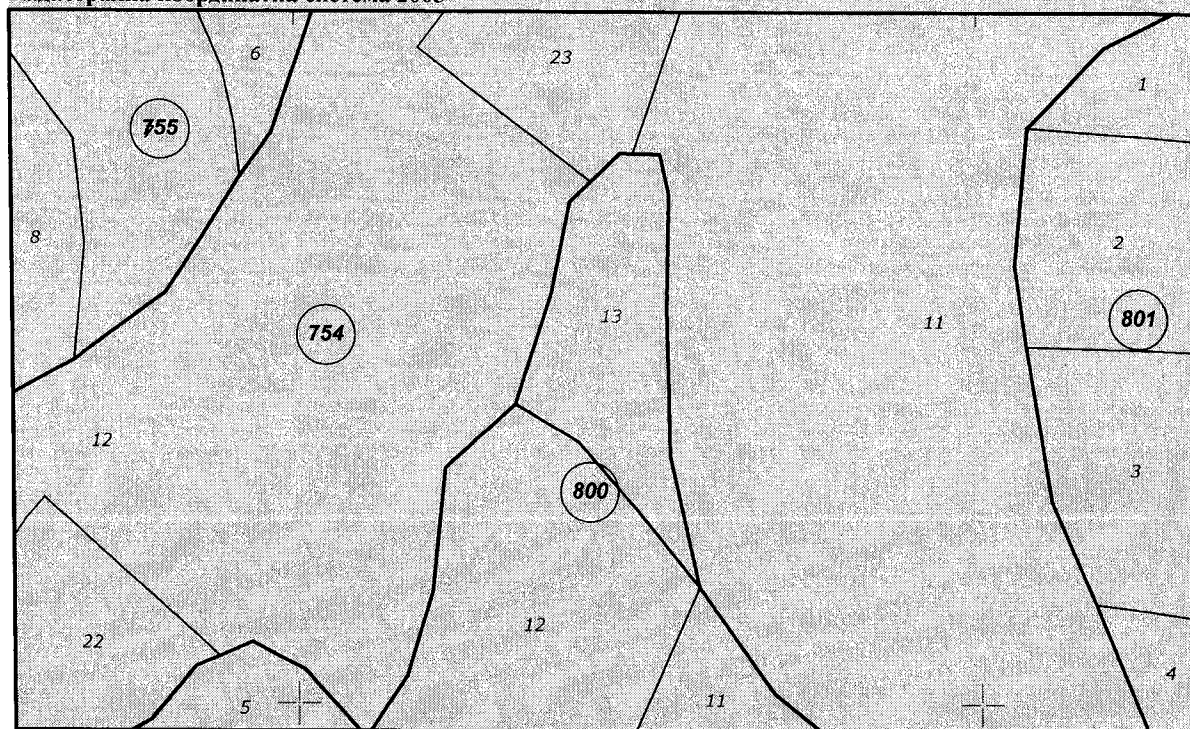
Начин на трайно ползване: **Пасище**

Категория на земята при неполивни условия: **8**

Предишен идентификатор: **няма**

Номер от предходен план: **196001300, квартал: 0**

Кадастрална координатна система 2005



М 1 : 1000

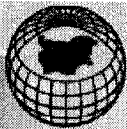
Съседни: **52218.754.23, 52218.800.12, 52218.754.11, 52218.800.11, 52218.754.12**

Скица №15-1455618-29.08.2025 г.,

издадена въз основа на

Заявление №01-684782-29.08.2025 г.

Код за достъп: **c6flc29bd038**



**АГЕНЦИЯ ПО ГЕОДЕЗИЯ,
КАРТОГРАФИЯ И КАДАСТЪР**

София 1618, кв.Павлово, ул.Мусала №1
тел.: 02/955 45 40, факс: 02/955 53 33
ACAD@CADASTRE.BG • WWW.CADASTRE.BG

стр. 2 от 2

Собственици по данни от КРНИ:

000291627, ОБЩИНА АПРИЛЦИ

Няма данни за идеалните части

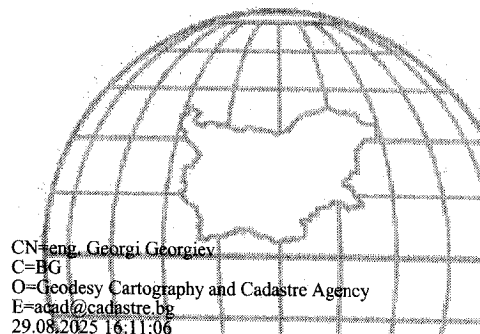
Акт за общинска собственост № 67, том 18, рег. 4582 от 23.11.2022г., вписан в Служба по вписванията гр.Троян

Носители на вещни и други права по данни от КРНИ:


Няма данни

Имотът попада в следните зони на ограничение: **няма данни**

Скица №15-1455618-29.08.2025 г.,
издадена въз основа на
Заявление №01-684782-29.08.2025 г.
Код за достъп: c6f1c29bd038



CN=eng. Georgi Georgiev
C=BG
O=Geodesy Cartography and Cadastre Agency
E=acad@cadastre.bg
29.08.2025 16:11:06



СКИЦА НА ПОЗЕМЛЕН ИМОТ

№15-1455622-29.08.2025 г.

Поземлен имот с идентификатор **52218.799.38**

По кадастралната карта и кадастралните регистри на гр. **Априлци**, общ. **Априлци**, обл. **Ловеч**, одобрени със **Заповед №РД-18-49/31.08.2007 г. на ИЗПЪЛНИТЕЛЕН ДИРЕКТОР НА АГКК**

Последно изменение на кадастралната карта и кадастралните регистри, засягащо поземления имот: **няма извършено изменение на КККР със заповед**

Адрес на поземления имот: **гр. Априлци, кв. ОСТРЕЦ**

Местност: **"КАЧКАТА"**

Площ: **3064 кв.м**

Трайно предназначение на територията: **Земеделска**

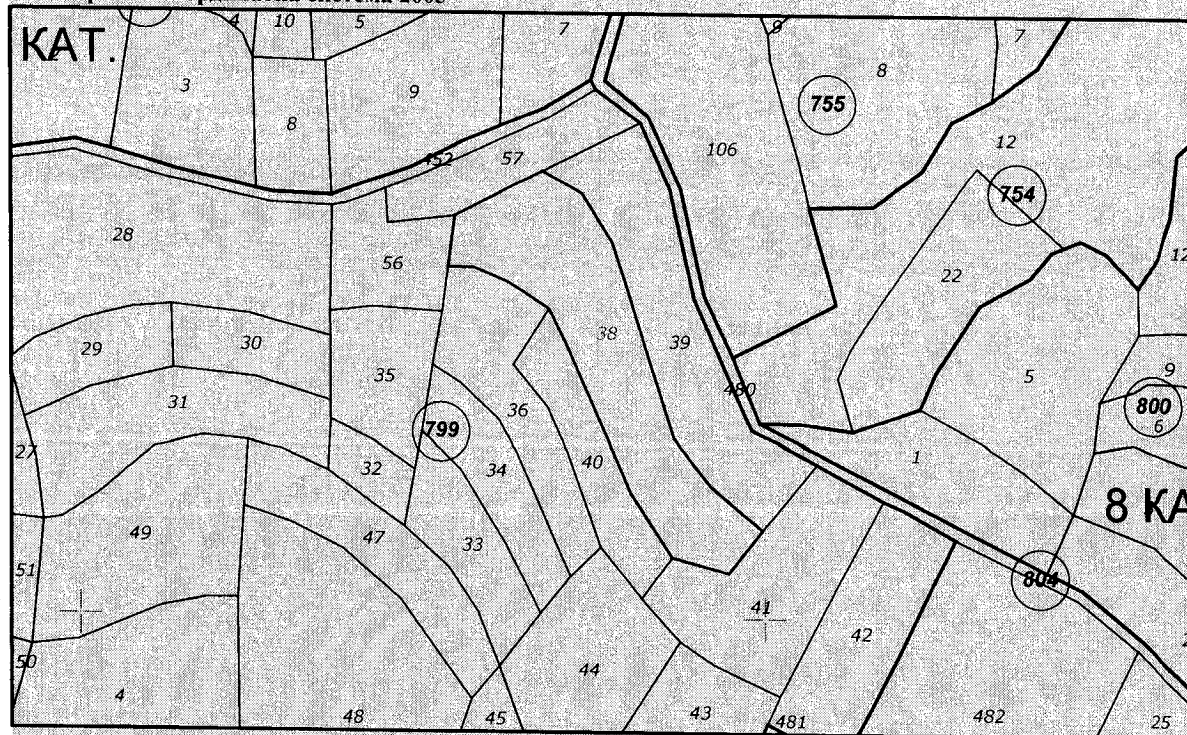
Начин на трайно ползване: **Ливада**

Категория на земята при неполивни условия: **9**

Прекишен идентификатор: **няма**

Номер от предходен план: **203003800, квартал: 0**

Кадастрална координатна система 2005



М 1 : 2000


Съседни: **52218.799.36, 52218.799.40, 52218.799.41, 52218.799.57, 52218.799.56, 52218.799.39**

Скица №15-1455622-29.08.2025 г.,

издадена въз основа на

Заявление №01-684782-29.08.2025 г.

Код за достъп: **df3bc277a328**



Собственици по данни от КРНИ:

000291627, ОБЩИНА АПРИЛЦИ

Няма данни за идеалните части

Акт за общинска собственост № 55, том 18, рег. 4570 от 22.11.2022г., вписан в Служба по вписванията гр.Троян

Носители на вещни и други права по данни от КРНИ:

Няма данни

Имотът попада в следните зони на ограничение: **няма данни**



СКИЦА НА ПОЗЕМЛЕН ИМОТ

№15-1455626-29.08.2025 г.

Поземлен имот с идентификатор **52218.758.53**

По кадастралната карта и кадастралните регистри на гр. **Априлци**, общ. **Априлци**, обл. **Ловеч**, одобрени със **Заповед №РД-18-49/31.08.2007 г. на ИЗПЪЛНИТЕЛЕН ДИРЕКТОР НА АГКК**

Последно изменение на кадастралната карта и кадастралните регистри, засягащо поземления имот: **няма извършено изменение на КККР със заповед**

Адрес на поземления имот: **гр. Априлци, кв. ОСТРЕЦ**

Местност: **"СРЕДОКЪТ ЛОМЪТ"**

Площ: **2206 кв.м**

Трайно предназначение на територията: **Земеделска**

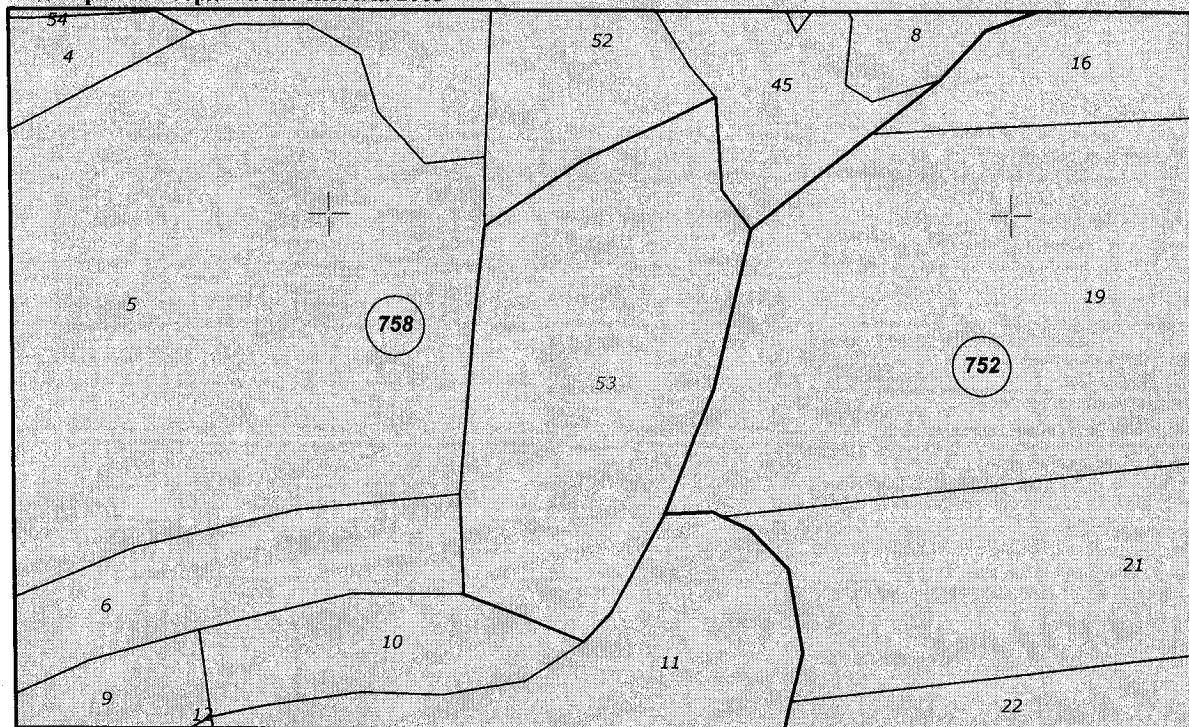
Начин на трайно ползване: **Ливада**

Категория на земята при неполивни условия: **6**

Прекишен идентификатор: **няма**

Номер от предходен план: **4005300, квартал: 0**

Кадастрална координатна система 2005



М 1 : 1000

Съседни: **52218.758.52, 52218.758.45, 52218.752.19, 52218.758.6, 52218.758.5, 52218.758.11, 52218.758.10**

Скица №15-1455626-29.08.2025 г.,

издадена въз основа на

Заявление №01-684782-29.08.2025 г.

Код за достъп: **cd47598fd560**



Собственици по данни от КРНИ:

000291627, ОБЩИНА АПРИЛЦИ

Няма данни за идеалните части

Акт за общинска собственост № 78, том 15, рег. 3790 от 28.09.2022г., вписан в Служба по вписванията гр.Троян

Носители на вещни и други права по данни от КРНИ:

Няма данни

Имотът попада в следните зони на ограничение: **няма данни**

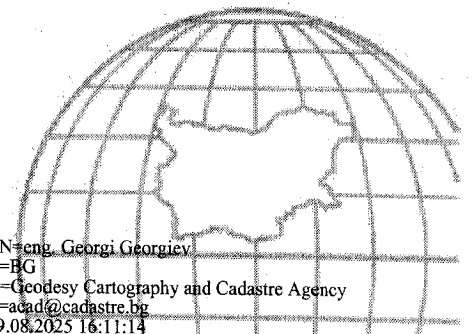
Скица №15-1455626-29.08.2025 г.,


издадена въз основа на

Заявление №01-684782-29.08.2025 г.

Код за достъп: cd47598fd560

CN=eng. Georgi Georgiev
C=BG
O=Geodesy Cartography and Cadastre Agency
E=acad@cadastre.bg
29.08.2025 16:11:14





СКИЦА НА ПОЗЕМЛЕН ИМОТ

№15-1455629-29.08.2025 г.

Поземлен имот с идентификатор **52218.796.7**

По кадастралната карта и кадастралните регистри на гр. **Априлци**, общ. **Априлци**, обл. **Ловеч**, одобрени със Заповед №РД-18-49/31.08.2007 г. на **ИЗПЪЛНИТЕЛЕН ДИРЕКТОР НА АГКК**

Последно изменение на кадастралната карта и кадастралните регистри, засягащо поземления имот: **няма извършено изменение на КККР със заповед**

Адрес на поземления имот: гр. **Априлци**, кв. **ОСТРЕЦ**

Местност: **"РАЗКОЛЪТ ТОРИЩЕТО"**

Площ: **1148 кв.м**

Трайно предназначение на територията: **Земеделска**

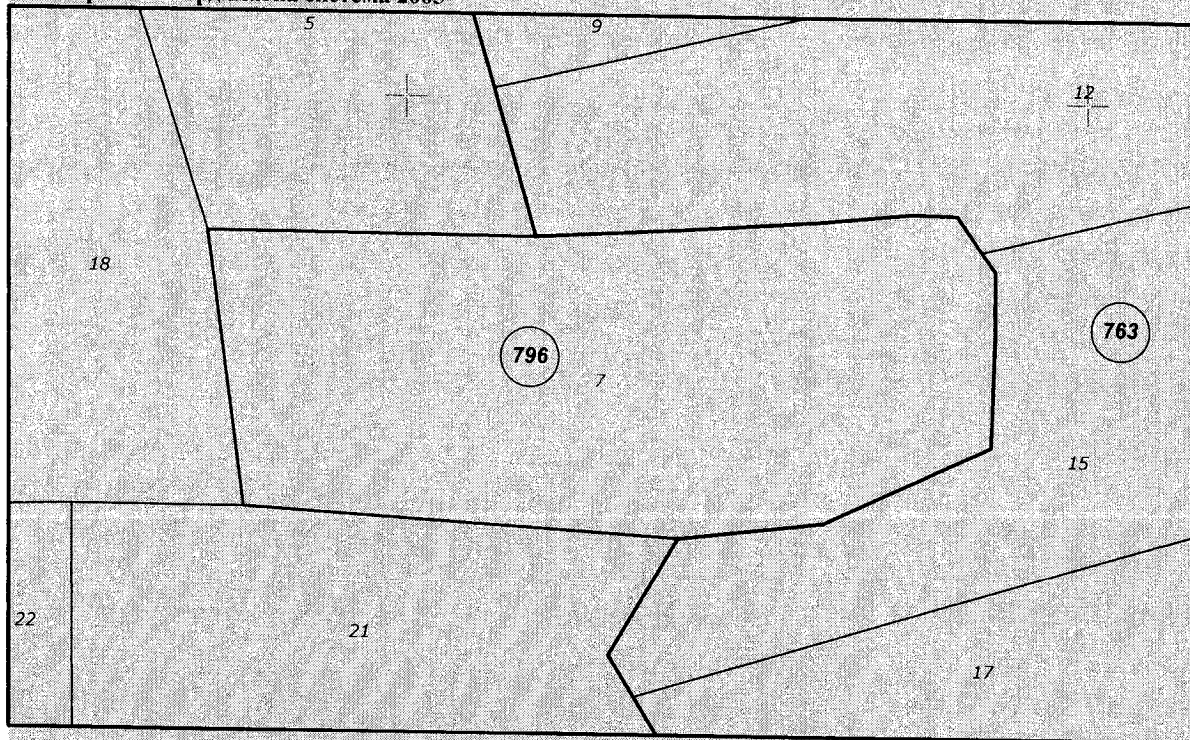
Начин на трайно ползване: **Пасище**

Категория на земята при неполивни условия: **7**

Предишен идентификатор: **няма**

Номер от предходен план: **62000700**, квартал: **0**

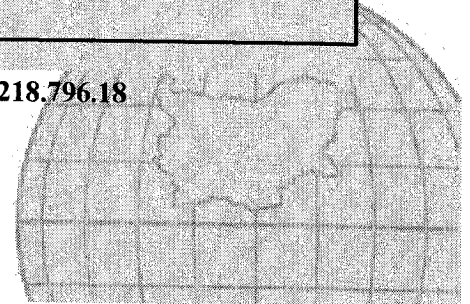
Кадастрална координатна система 2005




М 1 : 500

Съседни: **52218.796.5, 52218.763.15, 52218.763.12, 52218.796.21, 52218.796.18**

Скица №15-1455629-29.08.2025 г.,
издадена въз основа на
Заявление №01-684782-29.08.2025 г.
Код за достъп: **34429acfc8d4**





АГЕНЦИЯ ПО ГЕОДЕЗИЯ,
КАРТОГРАФИЯ И КАДАСТЪР

София 1618, кв.Павлово, ул.Мусала №1
тел.:02/955 45 40, факс: 02/955 53 33
ACAD@CADASTRE.BG · WWW.CADASTRE.BG

стр. 2 от 2

Собственици по данни от КРНИ:

000291627, ОБЩИНА АПРИЛЦИ

Няма данни за идеалните части

Акт за общинска собственост № 128, том 18, рег. 4651 от 25.11.2022г., вписан в Служба по вписванията гр.Троян

Носители на вещни и други права по данни от КРНИ:

Няма данни


Имотът попада в следните зони на ограничение: **няма данни**

Скица №15-1455629-29.08.2025 г.,


издадена въз основа на

Заявление №01-684782-29.08.2025 г.

Код за достъп: 34429acfc8d4



CN=eng. Georgi Georgiev
C=BG
O=Geodesy Cartography and Cadastre Agency
E=acad@cadastre.bg
29.08.2025 16:11:18



СКИЦА НА ПОЗЕМЛЕН ИМОТ

№15-1455633-29.08.2025 г.

Поземлен имот с идентификатор 52218.798.38

По кадастралната карта и кадастралните регистри на гр. **Априлци**, общ. **Априлци**, обл. **Ловеч**, одобрени със **Заповед №РД-18-49/31.08.2007 г. на ИЗПЪЛНИТЕЛЕН ДИРЕКТОР НА АГКК**

Последно изменение на кадастралната карта и кадастралните регистри, засягащо поземления имот: **няма извършено изменение на КККР със заповед**

Адрес на поземления имот: **гр. Априлци, кв. ОСТРЕЦ**

Местност: **"ПИЧКАНИЦА КОТЪОВИЦА"**

Площ: **1443 кв.м**

Трайно предназначение на територията: **Земеделска**

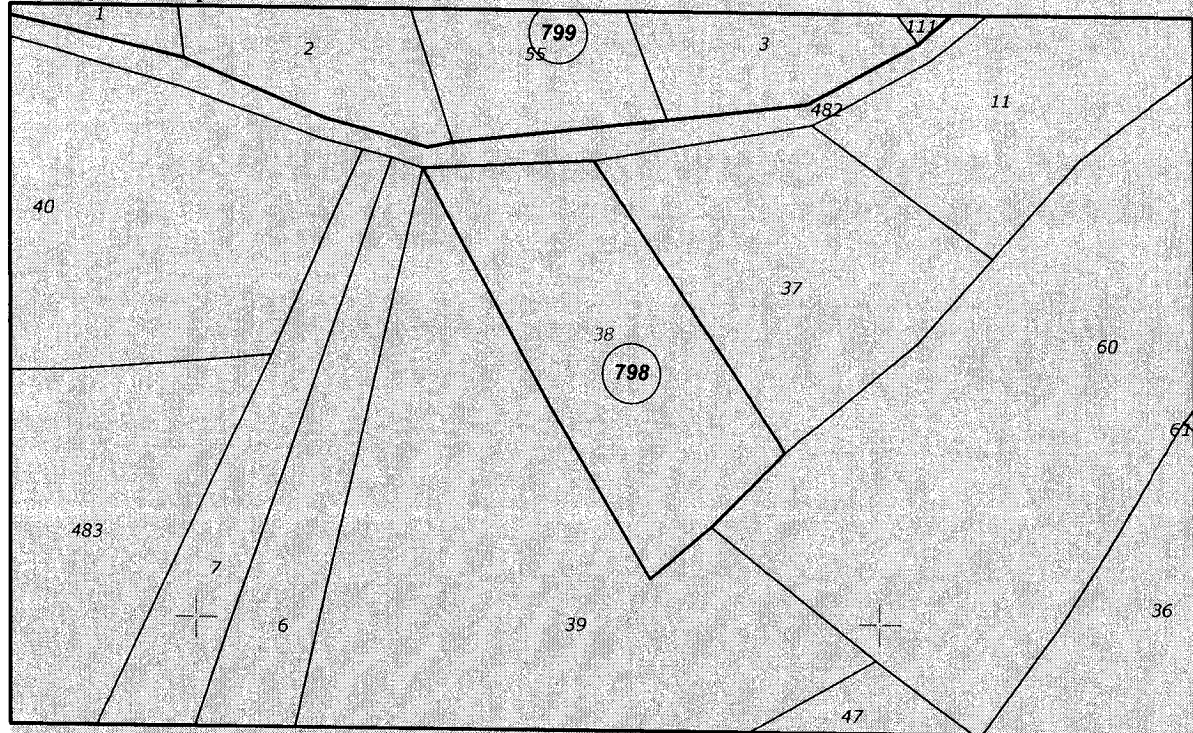
Начин на трайно ползване: **Пасище**

Категория на земята при неполивни условия: **9**

Преишен идентификатор: **няма**

Номер от предходен план: **202003800, квартал: 0**

Кадастрална координатна система 2005



М 1 : 1000

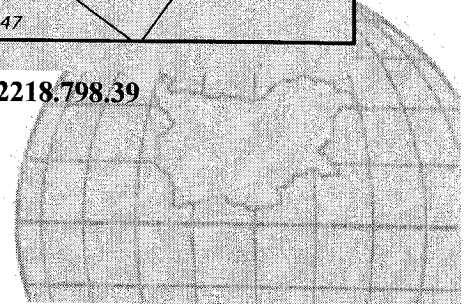
Съседни: 52218.798.6, 52218.798.60, 52218.798.37, 52218.798.482, 52218.798.39


Скица №15-1455633-29.08.2025 г.,

издадена въз основа на

Заявление №01-684782-29.08.2025 г.

Код за достъп: 99e7f333f5ff





Собственици по данни от КРНИ:

000291627, ОБЩИНА АПРИЛЦИ

Няма данни за идеалните части

Акт за общинска собственост № 130, том 18, рег. 4653 от 25.11.2022г., вписан в Служба по вписванията гр.Троян

Носители на вещни и други права по данни от КРНИ:

Няма данни


Имотът попада в следните зони на ограничение: **няма данни**

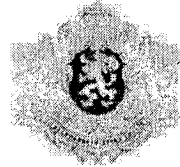
Скица №15-1455633-29.08.2025 г.,

издадена въз основа на

Заявление №01-684782-29.08.2025 г.

Код за достъп: 99e7f333f5ff





Служба по вписванията гр. Троян
 Вх. рег. № 0780 / 78-00-2022
 Актоб № 48 том XV / дело № 0124 поддл.
 Партидна книга: том _____ стр. _____
 Имотна партида _____
 Д.Г. кв. № _____ / _____ 20 _____ г.

РЕПУБЛИКА БЪЛГАРИЯ
 МИНИСТЕРСТВО НА РЕГИОНАЛНОТО РАЗВИТИЕ И БЛАГОУСТРОЙСТВОТО И
 МИНИСТЕРСТВО НА ПРАВОСЪДИЕТО
 ОБЩИНА АПРИЛЦИ ОБЛАСТ ЛОВЕЧ

УТВЪРЖДАВАМ:
 (подпис и печат)


КМЕТ НА ОБЩИНА:
 инж. Тихомир Кукенски
 (име и фамилия)

Вписване по ЗС / ПЗ
 Служба по вписванията:
 СЪДИЯ ПО ВПИСВАНИЯТА:
 Дора Додрева
 (име и фамилия)

А К Т № 5 0 5 0
 ЗА ЧАСТНА ОБЩИНСКА СОБСТВЕНОСТ

Регистър 2
 Досие 910 / За

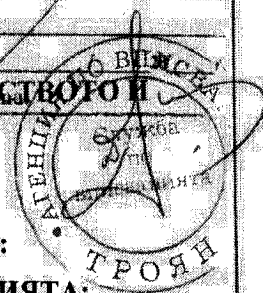
1. ДАТА НА СЪСТАВЯНЕ	29.08.2022 г.
2. ПРАВНО ОСНОВАНИЕ	Чл.2, ал.1, т.2 от ЗОС във връзка с чл.19, ал.1 от ЗСПЗЗ, Протоколно решение № 1 от 21.03.2014 г. на Комисия по чл.19, ал.2 от ЗСПЗЗ и Заповед № РД-12-47 от 24.03.2014 г. на Директора на ОД "З" – Ловеч, в СРГ.
3. ВИД И ОПИСАНИЕ НА ИМОТА	Поземлен имот с идентификатор 52218.758.53 /пет две две едно осем точка седем пет осем точка пет три/, с ТПТ "Земеделска", с НТП "Ливада", с площ от 2206 /две хиляди двеста и шест/ кв.м., в местността „Средокът ломът“, по действащата КККР на гр.Априлци, кв.Острец, област Ловеч, категория при неполивни условия „Шеста“.
4. МЕСТОНАХОЖДЕНИЕ НА ИМОТА	Област Ловеч, община Априлци, гр.Априлци, кв.Острец, м."Средокът ломът", ЕКАТТЕ 52218, ПИ с идентификатор 52218.758.53 по действащата КККР на гр.Априлци, одобрени със Заповед № РД – 18 – 49 / 31.08.2007 г. на Изпълнителния директор на АГКК. Последно изменение в КККР е със Заповед: Няма.
5. ГРАНИЦИ НА ИМОТА	Поземлени имоти с идентификатори: 52218.752.19, 52218.758.10, 52218.758.11, 52218.758.45, 52218.758.5, 52218.758.52 и 52218.758.6
6. ДАНЪЧНА ОЦЕНКА НА ИМОТА КЪМ МОМЕНТА НА УТВЪРЖДАВАНЕ НА АКТА	137,00 лв.

7. СЪСОБСТВЕНИЦИ	Няма
8. НОМЕР И ДАТА НА СЪСТАВЕНИ ПО-РАНО АКТОВЕ	Няма
9. ПРЕДОСТАВЕНИ ПРАВА ЗА УПРАВЛЕНИЕ: Имотът се управлява от Кмета на Община Априлци БУЛСТАТ № 000291627, на основание чл. 12, ал. 5 от ЗОС	
10. АКТОСЪСТАВИТЕЛ: инж. Христо Стоянов Делийски - Специалист "ОИЗГ"	 (ПОДПИС)
11. ЗАБЕЛЕЖКИ: :	



Служба по вписванията гр. Троян
 Вх. рег. № 4631 / 25-10-2022
 Акт № 128 том XVIII, дело № 3841 г. 2022
 Партидна книга: том _____ стр. _____
 Имотна партида _____ кв. № _____

РЕПУБЛИКА БЪЛГАРИЯ
МИНИСТЕРСТВО НА РЕГИОНАЛНОТО РАЗВИТИЕ И БЛАГОУСТРОЙСТВОТО И
МИНИСТЕРСТВО НА ПРАВОСЪДИЕТО
ОБЩИНА АПРИЛЦИ ОБЛАСТ ЛОВЕЧ



УТВЪРЖДАВАМ:
 (подпис и печат)

Вписване по ЗС / ПВ
 Служба по вписванията:


КМЕТ НА ОБЩИНА:
 инж. Тихомир Куценски
 (име и фамилия)

СЪДИЯ ПО ВПИСВАНИЯТА:
 Дора Добрава
 (име и фамилия)

А К Т № 5 1 3 7
ЗА ЧАСТНА ОБЩИНСКА СОБСТВЕНОСТ

Регистър 2
 Досие 986 / 3а

1. ДАТА НА СЪСТАВЯНЕ	26.10.2022 г.
2. ПРАВНО ОСНОВАНИЕ	Чл.2, ал.1, т.2 от ЗОС във връзка с чл.19, ал.1 от ЗСПЗЗ, Протоколно решение № 1 от 21.03.2014 г. на Комисия по чл.19, ал.2 от ЗСПЗЗ и Заповед № РД-12-47 от 24.03.2014 г. на Директора на ОД "З" – Ловеч, в СРГ.
3. ВИД И ОПИСАНИЕ НА ИМОТА	Поземлен имот с идентификатор 52218.796.7 /пет две две едно осем точка седем девет шест точка седем/, с ТПТ "Земеделска", с НТП "Пасище", с площ от 1148 /хиляда сто четиридесет и осем/ кв.м., в местността „Разколт-Торището”, по действащата КККР на гр.Априлци, кв.Острец, област Ловеч, категория при неполивни условия „Седма”.
4. МЕСТОНАХОЖДЕНИЕ НА ИМОТА	Област Ловеч, община Априлци, гр.Априлци, кв.Острец, м."Разколт-Торището", ЕКАТТЕ 52218, ПИ с идентификатор 52218.796.7 по действащата КККР на гр.Априлци, одобрени със Заповед № РД – 18 – 49 / 31.08.2007 г. на Изпълнителния директор на АГКК. Последно изменение в КККР е със Заповед: Няма.
5. ГРАНИЦИ НА ИМОТА	Поземлени имоти с идентификатори: 52218.763.12, 52218.763.15, 52218.796.18, 52218.796.21 и 52218.796.5
6. ДАНЪЧНА ОЦЕНКА НА ИМОТА КЪМ МОМЕНТА НА УТВЪРЖДАВАНЕ НА АКТА:	23,80 лв.

7. СЪСОБСТВЕНИЦИ	Няма
8. НОМЕР И ДАТА НА СЪСТАВЕНИ ПО-РАНО АКТОВЕ	Няма
9. ПРЕДОСТАВЕНИ ПРАВА ЗА УПРАВЛЕНИЕ: Имотът се управлява от Кмета на Община Априлци БУЛСТАТ № 000291627, на основание чл. 12, ал. 5 от ЗОС	
10. АКТОСЪСТАВИТЕЛ: инж. Христо Стоянов Делийски - Специалист "ОИЗГ"	 (ПОДПИС)
11. ЗАБЕЛЕЖКИ: :	

Служба по вписванията гр. Троян

Вх. рег. № 4653 / 25-АА-7077

Акт № 150 том XIII / дело № 3845/20

Партидна книга: том _____ стр. _____

Имотна партида _____


Д.Т. _____ кв. № _____

Съдия по вписванията _____

СЪДИЯ ПО ВПИСВАНИЯТА ТРОЯН

Дора Додрева

(име и фамилия)



РЕПУБЛИКА БЪЛГАРИЯ
МИНИСТЕРСТВО НА РЕГИОНАЛНОТО РАЗВИТИЕ И БЛАГОУСТРОЙСТВО И
МИНИСТЕРСТВО НА ПРАВОСЪДИЕТО
ОБЩИНА АПРИЛЦИ ОБЛАСТ ЛОВЕЧ

УТВЪРЖДАВАМ: _____
(подпис и печат)

КМЕТ НА ОБЩИНА:
инж. Тихомир Кукенски
(име и фамилия)


Вписване по ЗС / ПВ
Служба по вписванията


СЪДИЯ ПО ВПИСВАНИЯТА
Дора Додрева
(име и фамилия)

А К Т № 5 1 3 9
ЗА ЧАСТНА ОБЩИНСКА СОБСТВЕНОСТ

Регистър 2
Досие 988 / За

1. ДАТА НА СЪСТАВЯНЕ	26.10.2022 г.
2. ПРАВНО ОСНОВАНИЕ	Чл.2, ал.1, т.2 от ЗОС във връзка с чл.19, ал.1 от ЗСПЗЗ, Протоколно решение № 1 от 21.03.2014 г. на Комисия по чл.19, ал.2 от ЗСПЗЗ и Заповед № РД-12-47 от 24.03.2014 г. на Директора на ОД "З" – Ловеч, в СРГ.
3. ВИД И ОПИСАНИЕ НА ИМОТА	Поземлен имот с идентификатор 52218.798.38 /пет две две едно осем точка седем девет осем точка три осем/, с ТПТ "Земеделска", с НТП "Пасище", с площ от 1443 /хиляда четристотин четиридесет и три/ кв.м., в местността „Пичканица-Котьовица“, по действащата КККР на гр.Априлци, кв.Острец, област Ловеч, категория при неполивни условия „Девета“.
4. МЕСТОНАХОЖДЕНИЕ НА ИМОТА	Област Ловеч, община Априлци, гр.Априлци, кв.Острец, м."Пичканица-Котьовица", ЕКАТТЕ 52218, ПИ с идентификатор 52218.798.38 по действащата КККР на гр.Априлци, одобрени със Заповед № РД – 18 – 49 / 31.08.2007 г. на Изпълнителния директор на АГКК. Последно изменение в КККР е със Заповед: Няма.
5. ГРАНИЦИ НА ИМОТА	Поземлени имоти с идентификатори: 52218.798.37, 52218.798.39, 52218.798.482, 52218.798.6 и 52218.798.60
6. ДАНЪЧНА ОЦЕНКА НА ИМОТА КЪМ МОМЕНТА НА УТВЪРЖДАВАНЕ НА АКТА	13,30 лв.

7. СЪСОБСТВЕНИЦИ	Няма
8. НОМЕР И ДАТА НА СЪСТАВЕНИ ПО-РАНО АКТОВЕ	Няма
9. ПРЕДОСТАВЕНИ ПРАВА ЗА УПРАВЛЕНИЕ: Имотът се управлява от Кмета на Община Априлци БУЛСТАТ № 000291627, на основание чл. 12, ал. 5 от ЗОС	
10. АКТОСЪСТАВИТЕЛ: инж. Христо Стоянов Делийски - Специалист "ОИЗГ"  (ПОДПИС)	
11. ЗАБЕЛЕЖКИ: :	



РЕПУБЛИКА БЪЛГАРИЯ
МИНИСТЕРСТВО НА РЕГИОНАЛНОТО РАЗВИТИЕ И БЛАГОУСТРОЙСТВОТО
МИНИСТЕРСТВО НА ПРАВОСЪДИЕТО
ОБЩИНА АПРИЛЦИ ОБЛАСТ ЛОВЕЧ

Служба по вписванията гр. Троян
Вх. рег. № 456 / 20.11.2022
Акст № 05 том XVIII / дело № 5705 / 20.11.2022
Партньорска книга: том _____ стр. _____
Имотна партида _____ кв. № _____

УТВЪРЖДАВАМ: _____
(подпис и печат)

КМЕТ НА ОБЩИНА:
инж. Тихомир Куценски
(име и фамилия)


Вписване по ЗС / ПВ
Служба по вписванията:


СЪДИЯ ПО ВПИСВАНИЯТА:
Дора Додрева
(име и фамилия)

А К Т № 5 1 5 6
ЗА ЧАСТНА ОБЩИНСКА СОБСТВЕНОСТ

Регистър 2
Досие 1005 / За

1. ДАТА НА СЪСТАВЯНЕ	08.11.2022 г.
2. ПРАВНО ОСНОВАНИЕ	Чл.2, ал.1, т.2 от ЗОС във връзка с чл.19, ал.1 от ЗСПЗЗ, Протоколно решение № 1 от 21.03.2014 г. на Комисия по чл.19, ал.2 от ЗСПЗЗ и Заповед № РД-12-47 от 24.03.2014 г. на Директора на ОД "З" – Ловеч, в СРГ.
3. ВИД И ОПИСАНИЕ НА ИМОТА	Поземлен имот с идентификатор 52218.799.38 /пет две две едно осем точка седем девет девет точка три осем/, с ТПТ "Земеделска", с НТП "Ливада", с площ от 3064 /три хиляди шестдесет и четири/ кв.м., в местността „Качката“, по действащата КККР на гр.Априлци, кв.Острец, област Ловеч, категория при неполивни условия „Девета“.
4. МЕСТОНАХОЖДЕНИЕ НА ИМОТА	Област Ловеч, община Априлци, гр.Априлци, кв.Острец, м."Качката", ЕКАТТЕ 52218, ПИ с идентификатор 52218.799.38 по действащата КККР на гр.Априлци, одобрени със Заповед № РД – 18 – 49 / 31.08.2007 г. на Изпълнителния директор на АГКК. Последно изменение в КККР е със Заповед: Няма.
5. ГРАНИЦИ НА ИМОТА	Поземлени имоти с идентификатори: 52218.799.36, 52218.799.39, 52218.799.40, 52218.799.41, 52218.799.56 и 52218.799.57
6. ДАНЪЧНА ОЦЕНКА НА ИМОТА КЪМ МОМЕНТА НА УТВЪРЖДАВАНЕ НА АКТА:	49,30 лв.

7. СЪСОБСТВЕНИЦИ	Няма
8. НОМЕР И ДАТА НА СЪСТАВЕНИ ПО-РАНО АКТОВЕ	Няма
9. ПРЕДОСТАВЕНИ ПРАВА ЗА УПРАВЛЕНИЕ: Имотът се управлява от Кмета на Община Априлци БУЛСТАТ № 000291627, на основание чл. 12, ал. 5 от ЗОС	
10. АКТОСЪСТАВИТЕЛ: инж. Христо Стоянов Делийски - Специалист "ОИЗГ"	 (ПОДПИС)
11. ЗАБЕЛЕЖКИ: :	



РЕПУБЛИКА БЪЛГАРИЯ
МИНИСТЕРСТВО НА РЕГИОНАЛНОТО РАЗВИТИЕ И БЛАГОУСТРОЙСТВОТО И
МИНИСТЕРСТВО НА ПРАВОСЪДИЕТО
ОБЩИНА АПРИЛЦИ ОБЛАСТ ЛОВЕЧ

Служба по вписванията гр. Троян
 Вх. рег. № 4582 / 23-11-2022
 Акт № 67 том XVIII дело № 3777 по 22
 Партидна книга: том _____ стр. _____
 Имотна партида _____
 Д.Т. _____ кв. № _____ / _____ 20 _____ г.

УТВЪРЖДАВАМ:
 (подпис и печат)

КМЕТ НА ОБЩИНА:
 инж. Тихомир Кукенски
 (име и фамилия)

Вписване по ЗС / ПВ

Служба по вписванията: ..


СЪДИЯ ПО ВПИСВАНИЯТА:

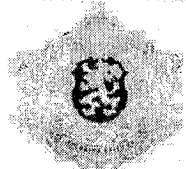
Дора Додрева
 (име и фамилия)

А К Т № 5 1 6 1
ЗА ЧАСТНА ОБЩИНСКА СОБСТВЕНОСТ

Регистър 2
 Досие 1010 / 3а

1. ДАТА НА СЪСТАВЯНЕ	08.11.2022 г.
2. ПРАВНО ОСНОВАНИЕ	Чл.2, ал.1, т.2 от ЗОС във връзка с чл.19, ал.1 от ЗСПЗЗ, Протоколно решение № 1 от 21.03.2014 г. на Комисия по чл.19, ал.2 от ЗСПЗЗ и Заповед № РД-12-47 от 24.03.2014 г. на Директора на ОД "З" – Ловеч, в СРГ.
3. ВИД И ОПИСАНИЕ НА ИМОТА	Поземлен имот с идентификатор 52218.800.13 /пет две две едно осем точка осем нула нула точка едно три/, с ТПТ "Земеделска", с НТП "Пасище", с площ от 817 /осемстотин и седемнадесет/ кв.м., в местността „Ямата“, по действащата КККР на гр.Априлци, кв.Острец, област Ловеч, категория при неполивни условия „Осма“.
4. МЕСТОНАХОЖДЕНИЕ НА ИМОТА	Област Ловеч, община Априлци, гр.Априлци, кв.Острец, м."Ямата", ЕКАТТЕ 52218, ПИ с идентификатор 52218.800.13 по действащата КККР на гр.Априлци, одобрени със Заповед № РД – 18 – 49 / 31.08.2007 г. на Изпълнителния директор на АГКК. Последно изменение в КККР е със Заповед: Няма.
5. ГРАНИЦИ НА ИМОТА	Поземлени имоти с идентификатори: 52218.754.11, 52218.754.12, 52218.754.23, 52218.800.11 и 52218.800.12
6. ДАНЪЧНА ОЦЕНКА НА ИМОТА КЪМ МОМЕНТА НА УТВЪРЖДАВАНЕ НА АКТА:	13,20 лв.

7. СЪСОБСТВЕНИЦИ	Няма
8. НОМЕР И ДАТА НА СЪСТАВЕНИ ПО-РАНО АКТОВЕ	Няма
9. ПРЕДОСТАВЕНИ ПРАВА ЗА УПРАВЛЕНИЕ: Имотът се управлява от Кмета на Община Априлци БУЛСТАТ № 000291627, на основание чл. 12, ал. 5 от ЗОС	
10. АКТОСЪСТАВИТЕЛ: инж. Христо Стоянов Делийски - Специалист "ОИЗГ"	 (ПОДПИС)
11. ЗАБЕЛЕЖКИ: :	



Служба по вписванията гр. Троян
Вх. рег. № 1764 / 29.05.2023
Акц. № 133 том VIII / дело № НККО / 2023.
Партидна книга: том _____ стр. _____
Имотна партида _____
Дат. _____ кв. № _____

РЕПУБЛИКА БЪЛГАРИЯ
МИНИСТЕРСТВО НА РЕГИОНАЛНОТО РАЗВИТИЕ И БЛАГОУСТРОЙСТВОТО И МИНИСТЕРСТВО
НА ПРАВОСЪДИЕТО
ОБЩИНА АПРИЛЦИ ОБЛАСТ ЛОВЕЧ

УТВЪРЖДАВАМ: _____
(подпис и печат)


КМЕТ НА ОБЩИНА:
Инж. Тихомир Кукуенски
(име и фамилия)

Вписване по ЗС / ПВ
Служба по вписванията:
СЪДИЯ ПО ВПИСВАНИЯТА:
Дора Додрева
(име и фамилия)

А К Т № 5 4 5 3
ЗА ЧАСТНА ОБЩИНСКА СОБСТВЕНОСТ

Регистър 2
Досие 1240 / За

1. ДАТА НА СЪСТАВЯНЕ	03.05.2023 г.
2. ПРАВНО ОСНОВАНИЕ	Чл. 2, ал. 1, т. 2 от ЗС в връзка с чл. 19, ал. 1 от ЗСПЗЗ, Протоколно решение № 1 от 21.03.2014 г. на Комисия по чл. 19, ал. 2 от ЗСПЗЗ и Заповед № РД-12-47 от 24.03.2014 г. на Директора на ОД "З" – Ловеч, в СРГ.
3. ВИД И ОПИСАНИЕ НА ИМОТА	Поземлен имот с идентификатор 52218.963.3 /пет две едно осем точка девет шест три точка три/, с ТПТ "Земеделска", с НТП "Пасище", с площ от 3518 /три хиляди петстотин и осемнаесет/ кв.м., в местността „Липачевото“, по действащата КККР на гр. Априлци, кв. Острец, област Ловеч, категория при неполивни условия „Девета“.
4. МЕСТОНАХОЖДЕНИЕ НА ИМОТА	Област Ловеч, община Априлци, гр. Априлци, кв. Острец, м. „Липачевото“, ЕКАТТЕ 52218, ПИ с идентификатор 52218.963.3 по действащата КККР на гр. Априлци, одобрени със Заповед № РД – 18 – 49 / 31.08.2007 г. на Изпълнителния директор на АГКК. Последно изменение в КККР със Заповед: Няма.
5. ГРАНИЦИ НА ИМОТА	Поземлени имоти с идентификатори: 52218.963.34, 52218.963.4, 52218.963.5, 52218.965.24, 52218.965.29
6. ДАЪЧНА ОЦЕНКА НА ИМОТА КЪМ МОМЕНТА НА УТВЪРЖДАВАНЕ НА АКТА:	225,20 лв.

7. СЪСОБСТВЕНИЦИ	Няма
8. НОМЕР И ДАТА НА СЪСТАВЕНИ ПО-РАНО АКТОВЕ	Няма
9. ПРЕДОСТАВЕНИ ПРАВА ЗА УПРАВЛЕНИЕ: Имотът се управлява от Кмета на Община Априлци БУДСТАТ № 000291627, на основание чл. 12, ал. 5 от ЗОС	
10. АКТОСЪСТАВИТЕЛ: Марко Пенев Пенев - Главен експерт "ОСОПТ"	 (ПОДПИС)
11. ЗАБЕЛЕЖКИ:	



963.3 / 3.519дка

Ею Рай Релата

