



# ОБЩИНА АПРИЛЦИ



ДО ОБЩИНСКИ СЪВЕТ

ГР. АПРИЛЦИ

ОБЩИНСКИ СЪВЕТ

№..... 77-293

..... 15.12.2025

гр. Априлци

## ПРЕДЛОЖЕНИЕ

ОТ ИНЖ. ТИХОМИР КУКЕНСКИ - КМЕТ НА ОБЩИНА АПРИЛЦИ

Относно: Процедура по издаване разрешение за изработване на частично изменение на Общ устройствен план /ОУП/ на Община Априлци за поземлен имот /ПИ/ 52218.25.5 по кадастралната карта и кадастралните регистри /КККР/ на гр. Априлци, местност „Крушака“, кв. Зла река, общ. Априлци, обл. Ловеч

### УВАЖАЕМИ ОБЩИНСКИ СЪВЕТНИЦИ,

В Община Априлци е постъпило заявление с вх. № АУ-03-30-1551/19.11.2025 г. от Станимир [REDACTED] Малчев с искане за допускане изработване на проект за частично изменение на ОУП на Община Априлци за поземлен имот с идентификатор 52218.25.5 по КККР на гр. Априлци, местност „Крушака“, кв. Зла река, гр. Априлци, обл. Ловеч.

Към заявлението са приложени: Нотариален акт № 125, том XII, дело № 2605, вх. рег. № 3575/11.11.2025 г. на Служба по вписванията – Троян; Скица № 15-3086485-14.11.2025 г. на поземлен имот с идентификатор 52218.25.5 по КККР на гр. Априлци, издадена от СГКК – Ловеч; Задание по чл. 125 от ЗУТ за проучване и проектиране частично изменение на ОУП на Община Априлци за ПИ 2218.25.5 по КККР на гр. Априлци, обл. Ловеч.

Техническото задание има за цел да конкретизира изискванията към проекта за ЧАСТИЧНО ИЗМЕНЕНИЕ на ОУП на община Априлци в землището на гр. Априлци, с който имотът на възложителя с идентификатор 52218.25.5, местност „Крушака“, кв. Зла река, гр. Априлци да бъде урбанизиран с определен режим на застрояване, в съответствие с предвиденото му предназначение.

Необходимостта от изменение на ОУП на община Априлци се изразява в следното:

Поземлен имот с идентификатор 52218.25.5, местност „Крушака“, кв. Зла река, гр. Априлци, предложен за урбанизиране, представлява земеделска земя с начин на трайно ползване – пасище, мера и категория на земята – пета, при неполивни условия.

По действащия общ устройствен план /ОУП/ на община Априлци ПИ 52218.25.5 в местност „Крушака“, кв. Зла река, гр. Априлци се намира в близост до селищно образувание с устройствен статут за жилищно застрояване с малка височина – 04/Жм.

Наличието на селищни образувания с предназначение за жилищно застрояване с малка височина в района на имота е предпоставка за инвестиционен интерес към терените около него и формиране на жилищна зона.

Инвестиционните намерения на възложителя са от поземления имот да се обособи един урегулиран поземлен имот с предназначение „за ниско жилищно застрояване“, поради което на основание чл.134, ал.1, т.1, във връзка с чл.134, ал. 3 от ЗУТ е необходимо да се измени ОУП и изработи подробен устройствен план за същия.

Площта на ПИ с идентификатор 52218.25.5 е 0,1 ха, което, съотнесено към общата

площ на земеделските земи, заети с пасища, мери, ливади от баланса на територията по одобрен ОУП на община Априлци, представлява незначителна част, т.е. теренът, предвиден с разширението на ОУП за урбанизация, е незначителен.

С оглед местоположението на имота непосредствено до жилищната устройствена зона на гр. Априлци, кв. Зла река и инвестиционните намерения на възложителя за изграждане на еднофамилна жилищна сграда, предложението за изменение на ОУП с цел разширение границите на същия по отношение землището на гр. Априлци е в съответствие с предвижданията на ОУП на община Априлци.

С предложението за промяна предназначението на земеделската земя за жилищно застрояване не се нарушава съществено балансът на територията на община Априлци по отношение площта на земеделските земи, заети с пасища, мери, ливади.


**На основание чл. 21, ал. 1, т. 11 и ал. 2 от Закона за местното самоуправление и местната администрация /ЗМСМА/, чл. 127, ал. 9 от ЗУТ във връзка с чл. 134, ал. 1, т. 1 и ал. 3 от ЗУТ, предлагам на Общински съвет Априлци да вземе следното:**

### **РЕШЕНИЕ:**


1. Общински съвет Априлци разрешава изработване на проект за частично изменение на ОУП на Община Априлци и за поземлен имот с идентификатор 52218.25.5 по КККР на гр. Априлци, местност „Крушака“, кв. Зла река, гр. Априлци, обл. Ловеч, съгласно приложеното техническо задание.

2. След изпълнение изискванията на чл. 127, ал. 1, ал. 2 и ал. 3 от ЗУТ изменението на ОУП да се внесе за одобряване от Общински съвет – Априлци, съгласно изискванията на чл. 127 ал. 6 от ЗУТ.

Приложение:

1. Заявление с вх. № АУ-03-30-1551/19.11.2025 г. от Станимир  Малчев;
2. Нотариален акт № 125, том XII, дело № 2605, вх. рег. № 3575/11.11.2025 г. на Служба по вписванията – Троян;
3. Скица № 15-3086485-14.11.2025г. на поземлен имот с идентификатор 52218.25.5 по КККР на гр. Априлци, издадена от СГКК – Ловеч;
4. Техническо задание по чл. 125 от ЗУТ за проучване и проектиране частично изменение на ОУП на Община Априлци за поземлен имот с идентификатор 52218.25.5 по КККР на гр. Априлци, местност „Крушака“, кв. Зла река, гр. Априлци, обл. Ловеч.

С уважение,

  
**Инж. ТИХОМИР КУКЕНСКИ**  
**Кмет на Община Априлци**

Съгласувал:   
/адв. Северина Лозанова/

Изготвил:  
арх. Ценка Симеонова  
Гл. архитект на Община Априлци,  




19 NOV 2025  
ДО КМЕТА  
НА ОБЩИНА АПРИЛЦИ  
Вх.№ АУ-03-30-155/19.20...г.

# ЗАЯВЛЕНИЕ

за допускане изработването на проект за

частично изменение на Общ устройствен план на община Априлци

От: 1. *Стефан* *Манаф* /име: собствено, бащино, фамилно, второ фамилно/

Адрес: *гр. Априлци кв. За река* /ж.к., бул., ул., сграда, № вх., ет., ап./

Тел. *088 88 88 88* e-mail: *stefan.manaf@abv.bg*

От: 2. /име: собствено, бащино, фамилно, второ фамилно/

Адрес: /ж.к., бул., ул., сграда, № вх., ет., ап./

Тел. e-mail

От Фирма /наименование на фирмата/ /БУЛСТАТ/

Адрес на фирмата: /ж.к., бул., ул., сграда, № вх., ет., ап./

Тел. e-mail

Чрез: /име: собствено, бащино, фамилно, второ фамилно, длъжност/

Като заинтересовано(и) лице(а) по смисъла на чл. 131 от ЗУТ, желая да ми(ни) бъде издадено разрешение за допускане изработване на проект за частично изменение на Общ устройствен план на община Априлци и подробен устройствен план за поземлен/и имот/и с идентификатор/и № *5.22.19.25.5* по ККР на гр./с. *Априлци*, обл. Ловеч, кв. *За река*, местн./мах. *Круна.А.А.*, община Априлци.

адрес: /ж.к., бул., ул., сграда, № вх., ет., ап./  
което да предвижда: *м.р. док. № 441/2025*

- Прилагам следните документи:**
1. Документи за собственост;
  2. Предварителен договор за прехвърляне на собственост или съгласие на всички заинтересувани;
  3. Техническо задание по чл. 125 от ЗУТ за проучване и проектиране на частично изменение на ОУП на Община Априлци.

Проектирането е за моя сметка.  
Дължима такса: 100,00 лв./имот

*19.11*...2025. г.  
гр. Априлци

С уважение: 1. *[Signature]*  
2. ....



Нотариална такса по Знот.

Удостоверяван  
Материален интерес:  
100.00 лв.

Пропорц. Такса 30.00 .. лв.  
Общественост 5.00..... лв.  
Сметка за нотариални услуги 00 ... лв.  
от 2025..... г.  
от ..... г.

НОТАРИУС № 525  
Област Ловеч  
Кв. Зла река  
Сметка за нотариални услуги  
Р.С. ТРОЯН  
РЕПУБЛИКА БЪЛГАРИЯ

Вписване по ЗС / ПВ

Служба по вписванията

Вх. Рег. N 2515.. от 11.11. 2025  
Акт N 125.. том... III.. дело N 2605.. г.  
Партидна книга: том ..... стр. ....  
Такса по вписване по ЗДТ:  
..... лв.

Кв. N ..... от ..... г.  
СЪДИЯ ПО ВПИСВАНИЯТА: [REDACTED]

ВПИСВАНИЯТА  
РЕПУБЛИКА БЪЛГАРИЯ

НОТАРИАЛЕН АКТ

ЗА ПРОДАЖБА НА НЕДВИЖИМ ИМОТ

№ 46 рег.№ 4116 т. IV , н.дело № 587 /2025 г.

\*\*\*На 13.11.2025 г. /тринадесети ноември две хиляди двадесет и пета година/, в 9.30 ч., пред мен **ДИМИТЪР КЪНЧЕВСКИ - НОТАРИУС** вписан под № 525 в регистъра на Нотариалната камара, район на действие – РС-Троян, в кантората ми в гр.Троян, ул.Христо Ботев, 196, се явиха: **МИХАИЛ [REDACTED] В МАЛЧЕВ, ЕГН [REDACTED]** с постоянен адрес гр.Априлци, ул. [REDACTED], № 611 [REDACTED] 68/12.10.2010 г., издадена от МВР-Ловеч и **ГЕОРГИ [REDACTED] МАЛЧЕВ, ЕГН [REDACTED]** с постоянен адрес гр.Априлци, ул.Велчевска, 5, ЛК № 650264276/07.05.2021 г., издадена от МВР-Ловеч - от една страна като **ПРОДАВАЧИ** и **СТАНИМИР [REDACTED] В МАЛЧЕВ, ЕГН [REDACTED]** с постоянен адрес гр.Априлци, ул.Велчевска, 5, ЛК: № А [REDACTED] 03.10.2025 г. издадена от МВР-Ловеч - от друга страна като **КУПУВАЧ** и след като се уверих в тяхната самоличност и дееспособност, ми заявиха, че сключват следния договор:\*\*\*\*\*

\*\*\*1.Михаил [REDACTED] Малчев и Георги [REDACTED] Малчев **ПРОДАВАТ** на Станимир [REDACTED] Малчев, следния недвижим имот, находящ се в гр.Априлци, Ловешка област, А ИМЕННО: **ПОЗЕМЛЕН ИМОТ** с идентификатор **52218.25.5** /Петдесет и две хиляди двеста и осемнадесет. Двадесет и пет. Пет/ по кадастралната карта и кадастралните регистри, одобрени със заповед №РД-18-49/31.08.2007 г. на изпълнителния директор на АГКК, адрес: гр.Априлци, п.к.5641, кв.Зла река , местност **КРУШАКА-ПАРКА** с площ **1000.-** /хиляда/ кв.м., трайно предназначение на територията: земеделска, начин на трайно ползване: ливада, категория на земята при неполивни условия: 5 /пет/, предишен идентификатор: няма, номер по предходен план: 4000500, квартал 0, при съседи: 52218.25.12 52218.512.188, 52218.25.16, 52218.25.15, 52218.25.14, 52218.25.13, 52218.25.4, за сумата от 100.- /сто/ лева, която сума продавачите заявиха, че са получили напълно и в брой от купувачите преди подписването на този нотариален акт.\*\*\*\*\*

\*\* Данъчната оценка на имота е 89.10 /осемдесет и девет лева и десет стотинки/.\*\*\*\*\*

\*\*\*2.Владението на имота ще се предаде веднага след подписването на този



нотариален акт.\*\*\*\*\*

\*\*\*3.Страните в настоящето производство на основание чл.25 ал.9 от Закона за нотариусите и нотариалната дейност, ДЕКЛАРИРАТ, че сумата вписана като продажна цена е действително уговореното плащане по сделката, като същите са предупредени за отговорността им по чл.313 от НК относно истинността на уговореното плащане.\*\*\*\*\*

\*\*\*4.Станимир Георгиев Малчев ЗАЯВИ, че е съгласен и купува от Михаил Михов Малчев и от Георги Михов Малчев недвижимия имот подробно описан в пункт първи и при условията на пункт втори на този нотариален акт, за сумата от 100.-/сто/ лева, която е изплатил напълно и в брой на продавачите преди подписването на този нотариален акт.\*\*\*\*

\*\*\*Като се уверих от представените ми писмени доказателства, че продавачите са собственици на недвижимия имот и че са изпълнени особените изисквания на закона, съставих този нотариален акт, който прочетох на страните и след одобрението му се подписа от тях и от мен – НОТАРИУСА.\*\*\*\*\*

\*\*\*При съставянето на акта се представиха следните документи, установяващи правото на собственост и изпълнението на особените изисквания на закона: 1.Решение на ПК № 129/27.05.1999 г., 2.Скица №15-3044645/07.11.2025 г. 3.Удостоверение за данъчна оценка №6101013983/07.11.2025 г., 4.Удостоверение за наследници № 355/07.11.2025 г.,5.Декларации от страните по чл.74 ал.2 т.1 от ДОПК и чл.25 ал.8 от ЗННД, 6.Вн.б.за платена МТ и такса вписване.\*\*\*\*\*

ПРОДАВАЧИ

~~Михаил Михов Малчев~~  
~~Георги Михов Малчев~~

КУПУВАЧ:

~~Станимир Георгиев Малчев~~

НОТАРИУС:







## СКИЦА НА ПОЗЕМЛЕН ИМОТ

№15-3086485-14.11.2025 г.

Поземлен имот с идентификатор 52218.25.5

По кадастралната карта и кадастралните регистри на гр. Априлци, общ. Априлци, обл. Ловеч, одобрени със Заповед №РД-18-49/31.08.2007 г. на ИЗПЪЛНИТЕЛЕН ДИРЕКТОР НА АГКК

Последно изменение на кадастралната карта и кадастралните регистри, засягащо поземления имот: няма извършено изменение на КККР със заповед

Адрес на поземления имот: гр. Априлци, кв. ЗЛА РЕКА

Местност: "КРУШАКА - ПАРКА"

Площ: 1000 кв.м

Трайно предназначение на територията: Земеделска

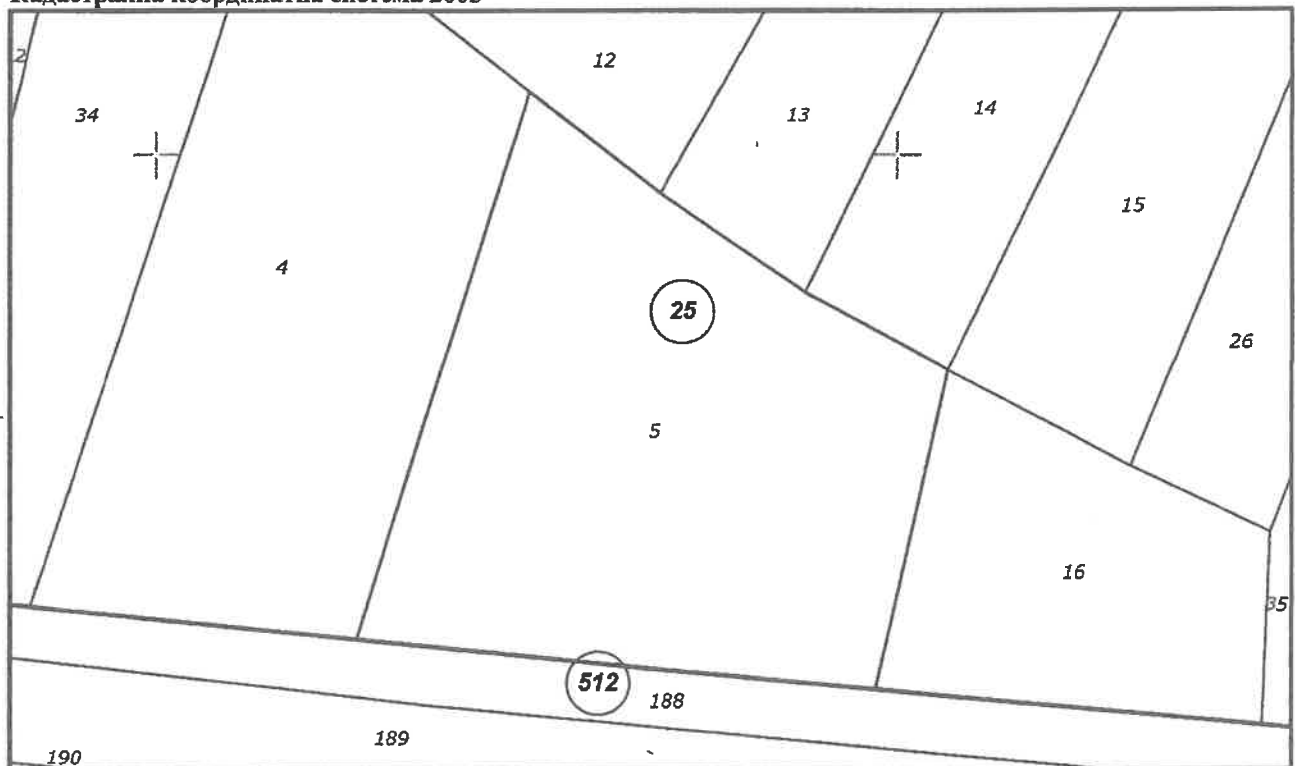
Начин на трайно ползване: Ливада

Категория на земята при неполивни условия: 5

Преишен идентификатор: няма

Номер от предходен план: 4000500, квартал: 0

Кадастрална координатна система 2005



М 1 : 500

Съседни: 52218.25.16, 52218.25.14, 52218.25.13, 52218.512.188, 52218.25.15, 52218.25.4, 52218.25.12

Скица №15-3086485-14.11.2025 г.,

издадена въз основа на

Заявление №01-899781-14.11.2025 г.

Код за достъп: f2b91b6ab3f2





Собственици по данни от КРНИ:

**СТАНИМИР ГЕОРГИЕВ МАЛЧЕВ**

Ид. част 1/1 от правото на собственост

Нотариален акт № 125, том 12, рег. 3575, дело 2605 от 11.11.2025г., вписан в Служба по вписванията гр.Троян

Носители на вещи и други права по данни от КРНИ:

Няма данни

Имотът попада в следните зони на ограничение: няма данни

**Списък на координатите на точките, определящи границите на поземления имот**

Кадастрална координатна система 2005

№ на точка	X [m]	Y [m]
1	4746213.85	449948.59
2	4746235.47	449953.46
3	4746240.74	449943.80
4	4746247.41	449933.98
5	4746254.26	449925.17
6	4746217.27	449913.57
7	4746215.31	449932.81

Скица №15-3086485-14.11.2025 г.,  
издадена въз основа на  
Заявление №01-899781-14.11.2025 г.  
Код за достъп: f2b91b6ab3f2

ВЕРНО СЕРВИСНО ПОДПИСАНИЕ ОРИГИНАЛ

Име и фамилия: *Личн. Л. Караджов*

Дата: *18.11.2025г.* Подпис: *[Подпис]*

CN=eng. Georgi Georgiev  
C=BG  
O=Geodesy Cartography and Cadastre Agency  
E=acad@cadastre.bg  
14.11.2025 11:31:56



### **1. ВЪЗЛОЖИТЕЛ:**

На основание чл. 135, ал. 1 и чл. 131, ал. 1 от ЗУТ, Възложител на настоящия проект за изменение на ОУПО-Априлци е община Априлци засягащ ПИ 52218.25.5 по КККР на гр. Априлци одобрен с РД-18-49/31.08.2007 г., издадена от ИЗПЪЛНИТЕЛЕН ДИРЕКТОР НА АГКК.

### **2. ОСНОВАНИЕ ЗА ИЗРАБОТВАНЕТО НА ПЛАНА:**

Проектът за изменение на Общ устройствен план на община Априлци, одобрен с Решение №384 от Протокол №34/23.11.2017 г. на Общински съвет Априлци ще се изработи на основание чл. 135, ал. 5 във връзка с чл. 134, ал. 1, т. 1 от Закона за устройство на територията (ЗУТ), при спазване на действащата нормативна уредба.

Необходимостта от изработването на плана се обосновава с настъпването на промени в общественно-икономическите и устройствените условия, при които е бил съставен планът, и създаването предпоставки за осъществяване на бъдещите инвестиционни намерения в Община Априлци.

### **3. ТЕРИТОРИАЛЕН ОБХВАТ НА ПРОЕКТА:**

Териториалният обхват, предмет на разработката включва поземлен имот (ПИ) с идентификатор 52218.25.5, квартал Зла река, местност „Крушака – парка“, по КККР на гр. Априлци, община Априлци, област Ловеч.

Територията, предмет на разработката е транспортно достъпна посредством второстепенна улица по южната граница на имота.

### **4. СЪЩЕСТВУВАЩО ПОЛОЖЕНИЕ:**

Поземлен имот в землището на гр. Априлци, предмет на разработката има следните характеристики:

ПИ с идентификатор 52218.25.5

Площ: 1000 кв. м;

Трайно предназначение на територията: Земеделска;

Начин на трайно ползване: Пасище, мера;

Вид собственост: Частна;

Категория на земята при неполивни условия: Пета.

Съгласно одобрения общ устройствен план на община Априлци поземленият имот е с устройствен режим: „Земеделски територии – Пасища, мери“.

### **5. ЦЕЛ НА ПРОЕКТА:**

Проектът за ИОУПО Априлци има за цел да предложи условия и решения за създаване на необходимите предпоставки за осъществяване на бъдещите инвестиционни намерения. Изменението на плана ще създаде устройствена основа за изработване на подробен устройствен план (ПУП), който от своя страна ще послужи за



промяна на предназначението на земеделската земя за неземеделски цели и за издаване на виза за проектиране, в съответствие с чл. 140 от ЗУТ.

#### **6. ИЗИСКВАНИЯ КЪМ ПРОЕКТА:**

Проектът за ИОУПО Априлци да бъде изработен и представен съгласно действащата нормативна уредба в устройственото планиране – ЗУТ, Наредба № 8 от 14 юни 2001 г. за обема и съдържанието на устройствените планове (загл. изм. - дв, бр. 22 от 2014 г., в сила от 11.03.2014 г.) и Наредба № 7 от 22 декември 2003 г. за правила и нормативи за устройство на отделните видове територии и устройствени зони в сила от 13.01.2004 г. - Издадени от Министерството на регионалното развитие и благоустройството (МРРБ).

#### **7. СРОКОВЕ ЗА ИЗРАБОТВАНЕ НА ПРОЕКТА ЗА ИОУПО:**

Проектантският срок, за който се предвижда да се изработи проекта за ИОУПО до 14 календарни дни.

Индикативните срокове за провеждане на необходимите процедури по обсъждане и съгласуване, разглеждане и приемане, одобряване и влизане в сила на проекта за ИОУПО са:

- Индикативен срок за провеждане на необходимите процедури по провеждане на обществено обсъждане и съгласуване на проект за изменение на общ устройствен план на община Априлци, съгласно чл. 127 от ЗУТ – до 4 месеца;

- Индикативен срок за приемане на проект за изменение на общ устройствен план на община Априлци от ОЕСУТ Априлци – 1 месец;

- Индикативен срок за одобряване на проект за изменение на общ устройствен план на община Априлци от ОС- Априлци – 1 месец;

- Индикативен срок за влизане в сила на проект за изменение на общ устройствен план на община Априлци от ОС-Априлци – 1 месец.

#### **8. ЕТАПИ НА ИЗРАБОТВАНЕ:**

Проектът за изменение на общ устройствен план на Община Априлци да се изработи еднофазно във фаза окончателен проект.

#### **9. ПРОЕКТ ЗА ИЗМЕНЕНИЕ НА ОБЩ УСТРОЙСТВЕН ПЛАН НА ОБЩИНА АПРИЛЦИ:**

На територията, предмет на разработката, се предвижда изграждане на еднофамилна жилищна сграда. За реализиране на тези намерения с проекта за изменение на ОУПО и с последващото подробно устройствено планиране следва да се осигури устройствената възможност за „Жилищни територии – ниско застрояване до 10м (Жм)“, която е в съответствие с одобрените устройствени зони в ОУПО Априлци, при следните пределно допустими устройствени параметри:

- Височина на застрояване: макс. 10 м, до 3 етаж
- Плътност на застрояване (Жм): макс. 60%;
- Интензивност на застрояване (Кинт): макс. 1,2;
- Озеленена площ (Позел.): мин. 40%.



## **10. ОПАЗВАНЕ НА ОКОЛНАТА СРЕДА И ОБЕКТИТЕ НА КУЛТУРНО-ИСТОРИЧЕСКОТО НАСЛЕДСТВО:**

### 10.1. Територии за природозащита

Поземлен имот с идентификатор 52218.25.5 не попада в границите на защитени зони по смисъла на Закона за биологичното разнообразие (ЗБР) и в границите на защитени територии по смисъла на Закона за защитените територии (ЗЗТ). Най-близо до местоположението на имота се намират на приблизително 60 м /на север и запад/ защитена зона „Априлци“ BG0002110 от НАТУРА 2000 – Защитена зона по директива за птиците.



### 10.2. Територии за защита и опазване на културно-историческото наследство

Поземлен имот с идентификатор 52218.25.5, не засяга недвижими културни ценности, не граничи и не попада в защитените територии за опазване на недвижимото културно наследство.

## **11. ДРУГИ ДАННИ ЗА ТЕРИТОРИЯТА, СЪГЛАСНО ДЕЙСТВАЩИЯТ ОУПО АПРИЛЦИ:**

През територията, предмет на разработката, не преминават мрежи и съоръжения на електроснабдяването, газоснабдяването, водоснабдяването и канализацията, които да осъществяват връзки с териториите на съседните общини и с инфраструктурни мрежи, съоръжения и обекти от национално значение.


Поземленият имот, предмет на разработката, не попада в застрашени от бедствия територии, съгласно картите изготвени по реда на Наредбата за условията, реда и органите за извършване на анализ, оценка и картографиране на рисковете от бедствия (обн. дв. бр. 84 от 2012 г.) към датата на изготвяне на настоящето задание.

Поземленият имот, предмет на разработката, не засяга територии за активно прилагане на ландшафтноустройствени мероприятия и естетическо оформяне, съгласно одобрения ОУПО Априлци.



ПРОЕКТ ЗА ИЗМЕНЕНИЕ НА ОБЩ УСТРОЙСТВЕН ПЛАН НА  
 ОБЩИНА АПРИЛЦИ ЗА ПОЗЕМЛЕН ИМОТ С ИДЕНТИФИКАТОР 52218.25.5 ПО КККР НА ГР. АПРИЛЦИ  
 М 1:1000




ИЗВАДКА ОТ ДЕЙСТВАЩ ОУП НА ОБЩИНА АПРИЛЦИ  
 М 1:1000




ПРОЕКТ ЗА ИЗМЕНЕНИЕ НА ДЕЙСТВАЩ ОУП НА ОБЩИНА АПРИЛЦИ  
 М 1:1000

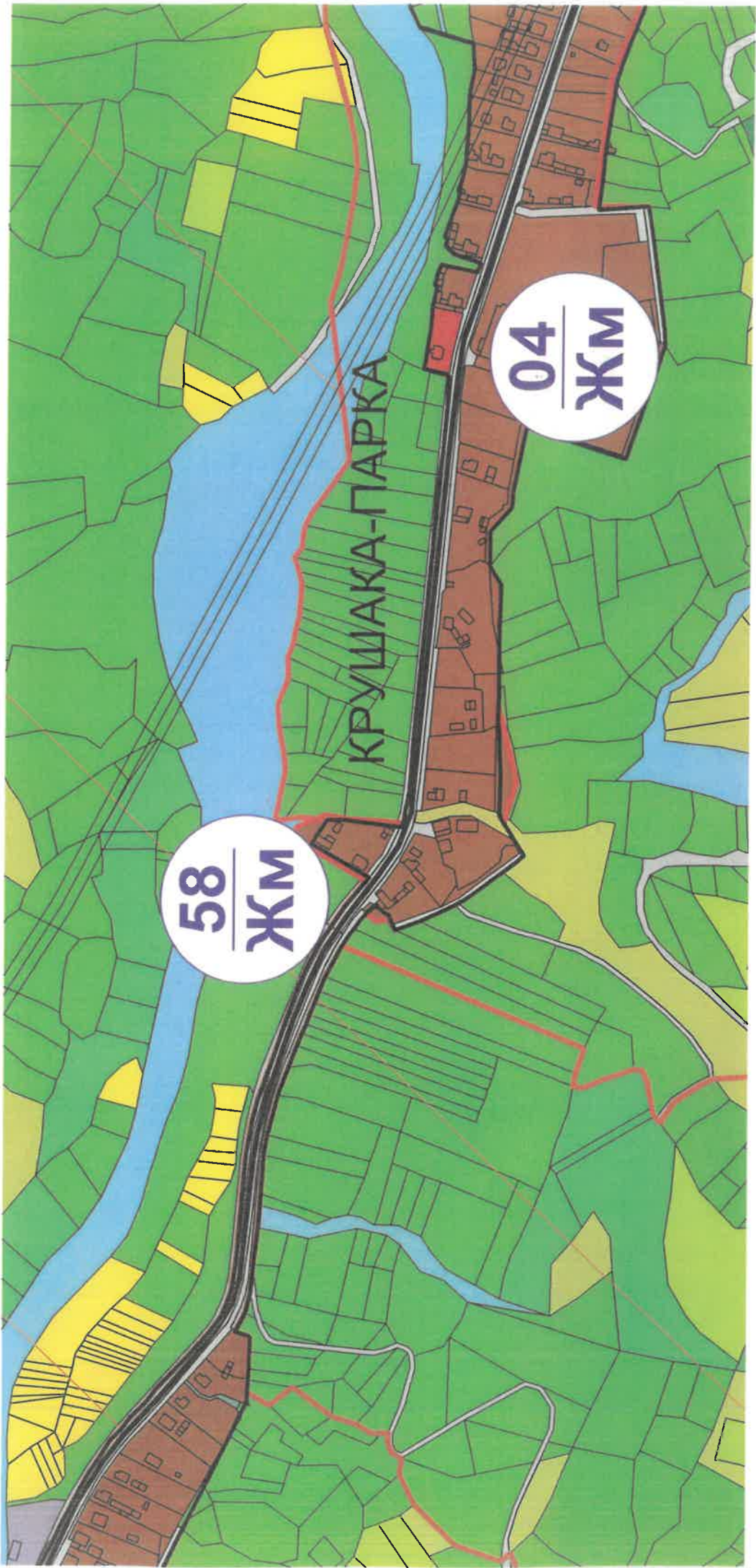


ЛЕГЕНДА:

-  Териториален обхват на ИОПУО
-  Земеделски територии - Пасище, мера
-  Жилищни територии - ниско застрояване до 10 м (ЖКм)

Обект	ПРОЕКТ ЗА ИЗМЕНЕНИЕ НА ОБЩ УСТРОЙСТВЕН ПЛАН НА ОБЩИНА АПРИЛЦИ ЗА ПОЗЕМЛЕН ИМОТ С ИДЕНТИФИКАТОР 52218.25.5 ПО КККР НА ГР. АПРИЛЦИ		
Собственици	Станимир [REDACTED]ев Малчев [REDACTED]		
Проектант	 ПЪЛНА ПРОЕКТАНСКА ПРАВОМОЩНОСТ ВЪРХ. СЪЛЪНГЪ Д-Р АТАНАСОВ Д. П. М. 1986 КОДИФИКАТОР: [REDACTED] ДАТА: 2025		
11.2025 г.	Издавка от действащ ОУП и проект за частично изменение	предварителен проект	Мащаб: 1:1000





58  
ЖМ

04  
ЖМ

КРУШАКА-ПАРКА

