



ОБЩИНА АПРИЛЦИ



ДО ОБЩИНСКИ СЪВЕТ
ГРАД АПРИЛЦИ

ОБЩИНА АПРИЛЦИ

Р Б
ОБЩИНСКИ СЪВЕТ
№ 217-367
31.03.2026г.
гр. Априлци

ПРЕДЛОЖЕНИЕ ОТ ИНЖ. ТИХОМИР МИХАЙЛОВ КУКЕНСКИ КМЕТ НА ОБЩИНА АПРИЛЦИ

ОТНОСНО: Предоставяне на земи от Общинския поземлен фонд (ОПФ) по реда на § 27, ал. 2, т.1 от Преходните и заключителни разпоредби на Закона за изменение и допълнение на Закона за собствеността и ползването на земеделските земи.

**УВАЖАЕМИ ГОСПОДИН ПРЕДСЕДАТЕЛ,
УВАЖАЕМИ ОБЩИНСКИ СЪВЕТНИЦИ,**

Съгласно §27, ал. 2 от Преходните и заключителни разпоредби на Закона за изменение и допълнение на Закона за собствеността и ползването на земеделските земи „Общинските съвети предоставят земи от общинския поземлен фонд при установяване на границите на земеделските имоти, за които е издадено решение на общинската служба по земеделие за признаване на правото на възстановяване на собствеността в съществуващи или възстановими стари реални граници.

Във връзка с §27, ал. 2, т.1 от Преходни и заключителни разпоредби на Закона за изменение и допълнение на Закона за собствеността и ползването на земеделските земи, в Община Априлци постъпи Искане от Общинска служба по „Земеделие” – Троян, изнесено работно място Априлци с вх. № 422 от 26.03.2026г. за предоставяне на земеделски земи по чл.19, ал.1 от Закон за собствеността и ползването на земеделските земи, представляващи поземлени имоти с идентификатори: 52218.75.44 по кадастралната карта и кадастралните регистри на гр. Априлци, с начин на трайно ползване „Ливада” в местността „Горна Мала река” с площ 4883 кв.м. и 52218.75.43 по кадастралната карта и кадастралните регистри на гр. Априлци, с начин на трайно ползване „Ливада” в местността „Горна Мала река” с площ 1805 кв.м. на наследниците на Минко Христов Кисъов, с приложени скици–проект №15-389297-17.03.2026г. и №15-389287-17.03.2026г. на СГКК – Ловеч и Решение № 16/06.02.1993 г. на ОС”З”–Троян, ИРМ Априлци (с признато и възстановено право на собственост върху Ливада от 3.000 дка. в местността „Странето”, точка 18 от Решението).

Поземлените имоти, поискани в цитираното по-горе мотивирано искане от ОСЗ – Троян, ИРМ Априлци са предадени в собственост на Община Априлци с Протоколно решение по чл.45в, ал.5 от Правилник за прилагане на Закона за собствеността и ползването на земеделските земи, одобрено със Заповед № РД-12-47/24.03.2014 г. на Директора на Областна дирекция „Земеделие” – Ловеч, или е т. нар. земя по чл.19, ал.1 от Закона за собствеността и ползването на земеделските земи, които са съставна част на Общинския поземлен фонд. За същите са утвърдени Актове за частна общинска собственост № 2907 от 15.04.2020г. и № 2908 от 15.04.2020г.

Във връзка с Искане с вх. № 422 от 26.03.2026г. от ОС"З"-Троян, ИРМ Априлци становището на Общинската администрация – Априлци е, че:

- преписката е във връзка с §27, ал. 2, т.1 от ПЗР на ЗИД на ЗСПЗЗ;
- преписката отговаря на изискванията на чл.45е и чл.45ж, ал.1 от Правилник за прилагане на Закона за собствеността и ползването на земеделските земи – приложено е Решение № 16/06.02.1993 г. на ОС"З"-Троян, ИРМ Априлци за признаване на правото на възстановяване на собствеността в съществуващи или възстановими стари реални граници и скици–проект №15-389297-17.03.2026г. и №15-389287-17.03.2026г. на СГКК – Ловеч;
- **Поземлени имоти с идентификатори 52218.75.43 и 52218.75.44 следва да бъдат предоставени за възстановяване от Общинския съвет – Априлци на наследниците на Минко Христов Кисъов.**

Във връзка с гореизложеното, предлагам на Вашето внимание следния

ПРОЕКТ ЗА РЕШЕНИЕ:

На основание чл. 21, ал. 1, т. 8 от Закона за местното самоуправление и местната администрация и чл.45ж, ал.2 от Правилника за прилагане на Закона за собствеността и ползването на земеделските земи във връзка с § 27, ал. 2, т.1 от Преходни и заключителни разпоредби на Закона за изменение и допълнение на Закона за собствеността и ползването на земеделските земи, Общинският съвет – Априлци:

РЕШИ:

1. Предоставя за възстановяване на наследниците на **Минко X Кисъов** поземлен имот с идентификатор 52218.75.44 по кадастралната карта и кадастралните регистри на гр. Априлци, с начин на трайно ползване „Ливада” в местността „Горна Мала река” с площ 4883 кв.м., актуван с акт № 2908 от 15.04.2020г., представляващ проектен имот с идентификатор **52218.75.33**, съгласно скица-проект № 15-389287-17.03.2026г. на СГКК – Ловеч и поземлен имот с идентификатор 52218.75.43 по кадастралната карта и кадастралните регистри на гр. Априлци, с начин на трайно ползване „Ливада” в местността „Горна Мала река” с площ 1805 кв.м., актуван с акт № 2907 от 15.04.2020г., представляващ проектен имот с идентификатор **52218.75.1**, съгласно скица-проект № 15-389297-17.03.2026г. на СГКК – Ловеч.

2. След влизането в сила на Решението по чл.14, ал.1 от ЗСПЗЗ на ОС"З"-Троян, ИРМ Априлци, Кмета на община Априлци да издаде заповед за отписване на имотите от актовете книги за общинска собственост, съгласно чл.64, ал.1 от ЗОС.

3. Настоящото Решение да се връчи на „Общинска служба по Земеделие"-Троян, ИРМ Априлци.


ПРИЛОЖЕНИЕ:

1. Искане вх. № 422/26.03.2026г. на ОС „Земеделие"-Троян, ИРМ Априлци;
2. Скици проект № 15-389287-17.03.2026г. и № 15-389297-17.03.2026г. на СГКК – Ловеч;
3. Решение № 16/06.02.1993г. на ОС „Земеделие"-Троян, ИРМ Априлци;
4. Протоколи за идентифициране на имотни граници на поземлени имоти с проектни идентификатори 52218.75.33 и 52218.75.1;
5. Скици на поземлените имоти 52218.75.44 и 52218.75.43;

6. Актове за частна общинска собственост № 2907 и 2908;
7. Снимка с местонахождението на имотите.

ИНЖ. ТИХОМИР КУКЕНСКИ

Кмет на Община Априлци



Съгласувал:
[Signature]

Христо Варче

Адвокат на Община Априлци

Изготвил:
[Signature]

инж. Христо Делийски

*Главен експерт „Общинска собственост,
обществени поръчки и транспорт”*



Вписан на 04-05-2020 г.
пог № 1/200
дв. рег. № 911/200
Имотна партида №
Съдия по вписванията

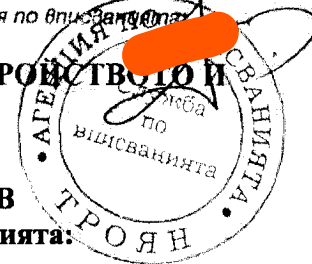
РЕПУБЛИКА БЪЛГАРИЯ
МИНИСТЕРСТВО НА РЕГИОНАЛНОТО РАЗВИТИЕ И БЛАГОУСТРОЙСТВОТО И
МИНИСТЕРСТВО НА ПРАВОСЪДИЕТО
ОБЩИНА АПРИЛЦИ ОБЛАСТ ЛОВЕЧ

УТВЪРЖДАВАМ: [Redacted]
(подпис и печат)

Вписване по ЗС / ПВ
Служба по вписванията:

КМЕТ НА ОБЩИНА:
инж. Тихомир Кукуенски
(име и фамилия)

СЪДИЯ ПО ВПИСВАНИЯТА:
[Redacted]
(име и фамилия)




А К Т № 2 9 0 7
ЗА ЧАСТНА ОБЩИНСКА СОБСТВЕНОСТ

Регистър 2
Досие 642 / 4а

1. ДАТА НА СЪСТАВЯНЕ	15.04.2020 г.
2. ПРАВНО ОСНОВАНИЕ	Чл.2, ал.1, т.2 от ЗОС във връзка с чл.19, ал.1 от ЗСПЗЗ, Протоколно решение № 1 от 21.03.2014 г. на Комисия по чл.19, ал.2 от ЗСПЗЗ и Заповед № РД-12-47 от 24.03.2014 г. на Директора на ОД "Земеделие" – Ловеч, в СРГ.
3. ВИД И ОПИСАНИЕ НА ИМОТА	Поземлен имот с идентификатор 52218.75.43 /пет две две едно осем точка седем пет точка четири три/, с ТПТ "Земеделска", с НТП "Ливада", с площ от 1805 /хиляда осемстотин и пет/ кв.м., в местността „Горна Мала Река“, по действащата КККР на гр.Априлци, кв.Зла река, област Ловеч, категория при неполивни условия „Четвърта“.
4. МЕСТОНАХОЖДЕНИЕ НА ИМОТА	Област Ловеч, община Априлци, гр.Априлци, кв.Зла река, м."Горна Мала Река", ЕКАТТЕ 52218, ПИ с идентификатор 52218.75.43 по действащата КККР на гр.Априлци, одобрени със Заповед № РД – 18 – 49 / 31.08.2007 г. на Изпълнителния директор на АГКК. Последно изменение в КККР със Заповед: КД-14-11-895/07.06.2013г. на Началник на СГКК-Ловеч.
5. ГРАНИЦИ НА ИМОТА	Поземлени имоти с идентификатори: 52218.75.10, 52218.75.11, 52218.75.12, 52218.75.13, 52218.75.14, 52218.75.3, 52218.75.4, 52218.75.5, 52218.75.6, 52218.75.718, 52218.75.726, 52218.75.9
6. ДАНЪЧНА ОЦЕНКА НА ИМОТА КЪМ МОМЕНТА НА УТВЪРЖДАВАНЕ НА АКТА:	174,40 лв.

7. СЪСОБСТВЕНИЦИ	Няма
8. НОМЕР И ДАТА НА СЪСТАВЕНИ ПО-РАНО АКТОВЕ	Няма
9. ПРЕДОСТАВЕНИ ПРАВА ЗА УПРАВЛЕНИЕ: Имотът се управлява от Кмета на Община Априлци БУЛСТАТ № 000291627, на основание чл. 12, ал. 5 от ЗОС	
10. АКТОСЪСТАВИТЕЛ: инж. Христо С. [REDACTED] Делийски - Специалист "ОИЗГ" [REDACTED] (ПОДПИС)	
11. ЗАБЕЛЕЖКИ: :	



04-05-2020
Вписан на 200 г.
под № том
дд. рев. № 200 г.
Имотна партида №
Съдия по вписванията: [Redacted]

РЕПУБЛИКА БЪЛГАРИЯ
МИНИСТЕРСТВО НА РЕГИОНАЛНОТО РАЗВИТИЕ И БЛАГОУСТРОЙСТВОТО И
МИНИСТЕРСТВО НА ПРАВОСЪДИЕТО
ОБЩИНА АПРИЛЦИ ОБЛАСТ ЛОВЕЧ

УТВЪРЖДАВАМ: [Redacted]
(подпис и печат)

КМЕТ НА ОБЩИНА:
инж. Тихомир Кукенски
(име и фамилия)

Вписване по ЗС / ПВ
Служба по вписванията:

СЪДИЯ ПО ВПИСВАНИЯТА:
[Redacted]
(име и фамилия)



А К Т № 2 9 0 8

ЗА ЧАСТНА ОБЩИНСКА СОБСТВЕНОСТ

Регистър 2
Досие 643 / 4а

1. ДАТА НА СЪСТАВЯНЕ	15.04.2020 г.
2. ПРАВНО ОСНОВАНИЕ	Чл.2, ал.1, т.2 от ЗОС във връзка с чл.19, ал.1 от ЗСПЗЗ, Протоколно решение № 1 от 21.03.2014 г. на Комисия по чл.19, ал.2 от ЗСПЗЗ и Заповед № РД-12-47 от 24.03.2014 г. на Директора на ОД "Земеделие" – Ловеч, в СРГ.
3. ВИД И ОПИСАНИЕ НА ИМОТА	Поземлен имот с идентификатор 52218.75.44 /пет две две едно осем точка седем пет точка четири четири/, с ТПТ "Земеделска", с НТП "Ливада", с площ от 4883 /четири хиляди осемстотин осемдесет и три/ кв.м., в местността „Горна Мала Река“, по действащата КККР на гр.Априлци, кв.Зла река, област Ловеч, категория при неполивни условия „Четвърта“.
4. МЕСТОНАХОЖДЕНИЕ НА ИМОТА	Област Ловеч, община Априлци, гр.Априлци, кв.Зла река, м."Горна Мала Река", ЕКАТТЕ 52218, ПИ с идентификатор 52218.75.44 по действащата КККР на гр.Априлци, одобрени със Заповед № РД – 18 – 49 / 31.08.2007 г. на Изпълнителния директор на АГКК. Последно изменение в КККР със Заповед: КД-14-11-895/07.06.2013 г. на Началник на СГКК-Ловеч.
5. ГРАНИЦИ НА ИМОТА	Поземлени имоти с идентификатори: 52218.513.261, 52218.75.716, 52218.75.717, 52218.75.718, 52218.75.726, 52218.75.728, 52218.76.288
6. ДАНЪЧНА ОЦЕНКА НА ИМОТА КЪМ МОМЕНТА НА УТВЪРЖДАВАНЕ НА АКТА:	512,70 лв.

7. СЪСОБСТВЕНИЦИ	Няма
8. НОМЕР И ДАТА НА СЪСТАВЕНИ ПО-РАНО АКТОВЕ	Няма
<p>9. ПРЕДОСТАВЕНИ ПРАВА ЗА УПРАВЛЕНИЕ: Имотът се управлява от Кмета на Община Априлци БУЛСТАТ № 000291627, на основание чл. 12, ал. 5 от ЗОС</p> <p>С договор от 14.08.2019 г., вписан на 24.09.2019 г. под №292, том I дв.рег.№2707 е предоставен под наем на Мартин Иванов Йонков за срок до стопанската 2023 – 2024 г.</p>	
<p>10. АКТОСЪСТАВИТЕЛ: инж. Христо С. [REDACTED] Делийски - Специалист "ОИЗГ" [REDACTED]</p> <p>(ПОДПИС)</p>	
<p>11. ЗАБЕЛЕЖКИ:</p> <p>:</p>	



РЕПУБЛИКА БЪЛГАРИЯ
Министерство на земеделието и храните
Областна дирекция "Земеделие" гр. Ловеч
Общинска служба по земеделие гр. Троян

инж. Деметрие
26 MAR 2026

2122/26.03.2026

До
Кмета на Община Априлци

ИСКАНЕ

от Пламен Иванов - Началник
на ОС "Земеделие"- гр.Троян, ИРМ Априлци

На основание чл. 45ж, ал. 1 от ППЗСПЗЗ правя искане за издаване на заповед за предоставяне на имоти, придобити от Общината на основание чл.19, ал.1 от ЗСПЗЗ, за възстановяване на собствеността в стари реални граници на наследниците на **Минко Христов Кисъв**, по реда на чл.19, ал.1 от ЗСПЗЗ и § 27, ал.2, т.1.

ОСЗ – гр. Троян, ИРМ Априлци не е установила несъответствие между скиците – проект и решението за признато право по отношение на местоположението на имотите и в допустимите отклонения в размера на имотите в случаите по чл. 18ж, ал. 4 от ППЗСПЗЗ.

Въз основа на проведена анкета съгласно чл.45е, ал.1 от ППЗСПЗЗ са идентифицирани проектни имоти №52218.75.33 и 52218.75.1, които предлагам след преценка на представените документи да бъдат предоставени за възстановяване.

Землище	Проектни имоти №	Площ /дка/	Местност	№ на имоти или части от имоти /земи по чл. 19 от ЗСПЗЗ/, предмет на искането
гр. Априлци	52218.75.33 52218.75.1	2,651 0,567	Горна Мала река	52218.75.44 52218.75.43

Приложение:

1. Актуален препис от Решение № 16 от 06.02.1993 г.

2. Скици – проект за изменение на КККР от СГКК– гр. Ловеч №15-389287 - 17.03.2026 г. и №15-389297-17.03.2026 г.
3. Удостоверение за наследници № 025 от 03.02.2026 г.
5. Цифрови модели от лицензиран геодезист.
6. Протоколи от 03.02.2026 г. за идентифициране на имотни граници по чл.45, ал.4 от ППЗСПЗЗ за проектни имоти №52218.75.33 и №52218.75.1.

Пламен П. Иванов (Началник)
Главна дирекция Аграрно развитие
25.03.2026г. 17:11ч.
ОДЗ-Ловеч

Електронният подпис се намира в отделен файл с название signature.txt.p7s

ПРОТОКОЛ

За за идентифициране на имотни граници по чл.45е,
ал.4 от ППЗСПЗЗ

(проектен ПИ 52218.75.1)

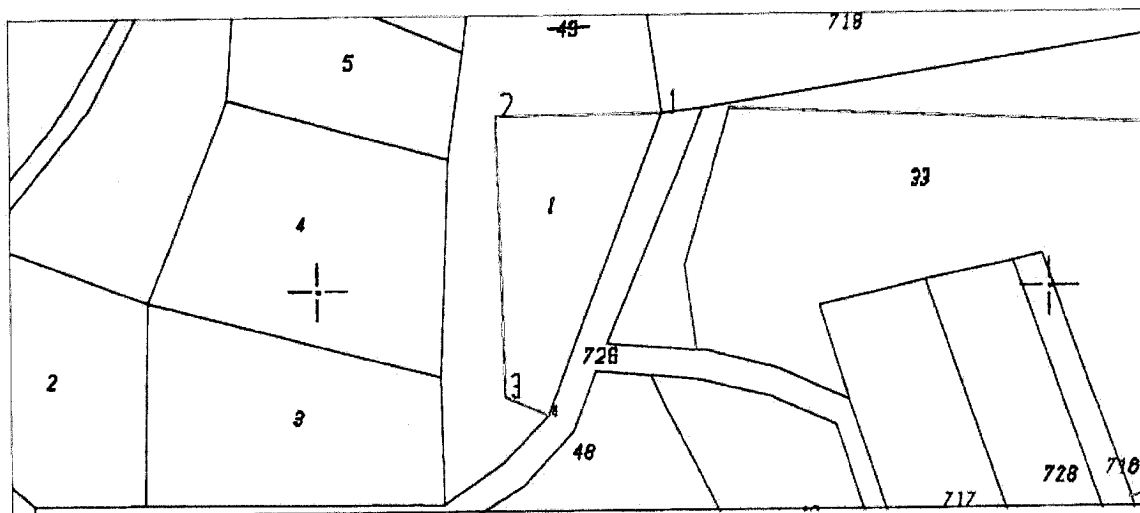
Днес, 03.02.2026, в присъствието на:
 1. инж. Бистра Банева - представител на ОЗС-гр. Троян (Априлци)
 2. инж. Детелин Н. Андреев - представител на ЕТ „Детелина-Д.Андреев“
 3. - представител на РДГ

Се извърши установяване (идентифициране) на имотните граници на Находящ се в гр. АПРИЛЦИ, ЕКАТТЕ: 52218.75.33, общ. АПРИЛЦИ, обл. ЛОВЕЧ по кадастрална карта, одобрена със заповед № РД-18-49 от 31.08.2007 г. на ИЗПЪЛНИТЕЛЕН ДИРЕКТОР НА АГКК. Решение № 16-06.02.1993 г. т. 18
 Собственик: Н-ци на Минко [REDACTED] ов Кисъев - заявление 3077-27.08.1991 г.

Адрес : --- "кв. ЗЛА РЕКА" ГОРНА МАЛА РЕКА
 Площ по кадастрална карта : 567 кв.м.
 Трайно предназначение : Земеделска територия
 Начин на трайно ползване : Ливада
 Стар идентификатор :

Собственици:
 Липсва информация за собствеността

Съседни: 75.43, 75.726




№ по ред	№ на точка	X	Y	Метод на определяне
1	37	4744824.009	451146.892	Липсва информация
2	19	4744823.769	451124.410	Преки геодезически измервания
3	21	4744785.663	451125.248	Преки геодезически измервания
4	39	4744783.115	451131.026	Проект

Полници:

1. [Redacted] / инж. [Redacted]

2. [Redacted] / инж. Д. Ангелов

3. /



Ръсени:

1. Мортя Почева - [Redacted]

2. Христо Делчевски - [Redacted]

3. /

ПРОТОКОЛ

За за идентифициране на имотни граници по чл.45е,
ал.4 от ППЗСПЗЗ
(проектен ПИ 52218.75.33)

Днес, ⁰³ февруари 2026, в присъствието на:
1. ~~инж. Бистра Банева~~ - представител на ОЗС-гр. Троян (Априлци)
2. инж. Детелин Н. Андреев - представител на ЕТ „Детелина-Д.Андреев“
3. - представител на РДГ

Се извърши установяване (идентифициране) на имотните граници на Находящ се в гр. АПРИЛЦИ, ЕКАТТЕ: 52218.75.33, общ. АПРИЛЦИ, обл. ЛОВЕЧ по кадастрална карта, одобрена със заповед № РД-18-49 от 31.08.2007 г. на ИЗПЪЛНИТЕЛЕН ДИРЕКТОР НА АГКК.

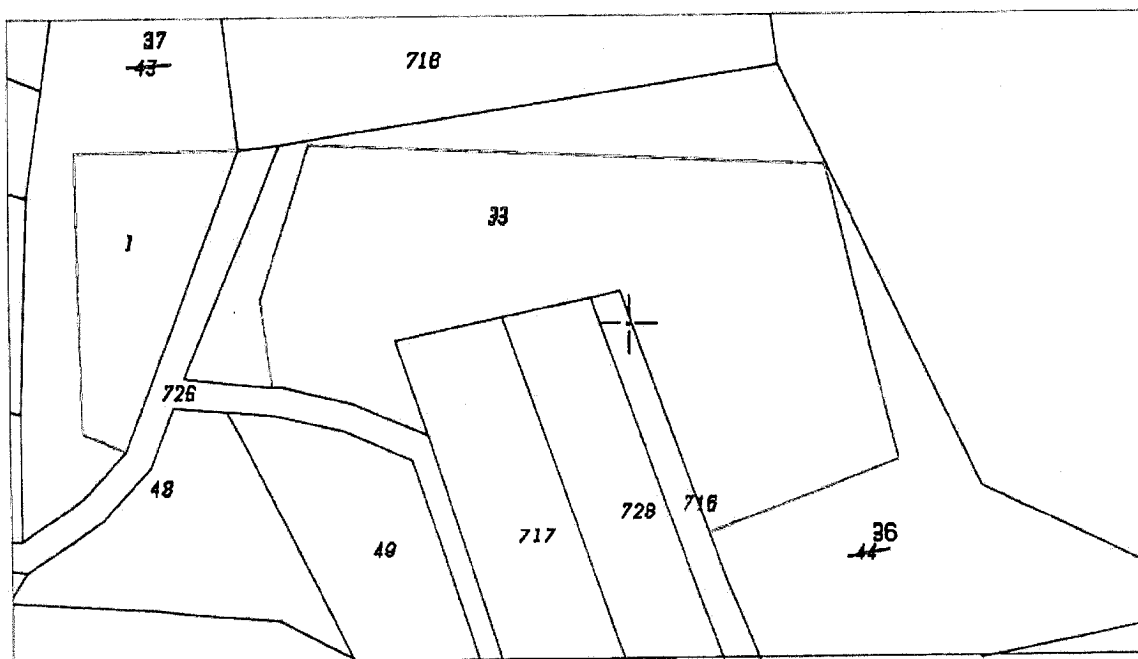
Решение № 16-06.02.1993 г. т.18

Собственик: Н-ци на Минко [REDACTED] ов Кисъов - заявление 3077-27.08.1991 г.

Адрес : --- "кв. ЗЛА РЕКА" ГОРНА МАЛА РЕКА
Площ по кадастрална карта : 2651 кв.м.
Трайно предназначение : Земеделска територия
Начин на трайно ползване : Ливада
От.....
Съседни: Съседни: 75.44, 75.716, 75.728, 75.717, 75.726

Имота не попада в горски фонд.

Ръчна скица



Координати на точките

№ по ред	№ на точка	X	Y
1	0	4754907.24	435837.64
2	0	4754912.71	435811.10
3	0	4754918.88	435786.31
4	0	4754927.87	435765.39
5	0	4754983.44	435771.07
6	62	4754977.43	435785.97

КОНТРАСЪТ

1. *г-нн. Б. Банев*

2. *г-нн. Д. Андреев*

3. _____
/



Съседи:

1. *Мирти Пониде*

2. *Христо Делишки*

3. _____

Тренис!



ОБЩИНСКА СЛУЖБА ПО ЗЕМЕДЕЛИЕ ТРОЯН
гр. АПРИЛЦИ
ЕКАТТЕ 52218
Община АПРИЛЦИ
Област ЛОВЕШКА

РЕШЕНИЕ No 16

За възстановяване правото на собственост на земи в съществуващи или възстановими стари реални граници в землището на град АПРИЛЦИ-ЗЛА РЕКА

Днес, 06.02.1993 г., Общинска служба по земеделие гр.Троян в гр. АПРИЛЦИ, община АПРИЛЦИ, област ЛОВЕШКА в състав:

НАЧАЛНИК: ПЛАМЕН [REDACTED] ОВ ИВАНОВ

ЧЛЕНОВЕ:

1. ВИСТРА [REDACTED] ЕВА ВАНЕВА 2. СИЛВИЯ ТО [REDACTED] ВА МИНКОВА

камо раззлега преписката по заявление вх.№0 3077 от 27.08.1991 г и представените писмени доказателства от ХРИСТО [REDACTED] В КИСЬОВ за възстановяване правото на собственост на наследствените на МИНКО ХРИСТОВ КИСЬОВ бивш жител на град АПРИЛЦИ, общ. АПРИЛЦИ, обл. ЛОВЕШКА по удостоверение за наследници No 3830, на основание чл. чл. 18ж, ал.1, 18з, ал.1 от ПЗСПЗЗ и протоколи No 11 от 24.06.1992 г. по чл.18г, No 10 от 17.06.1992 г. по чл.18г и No 13 от 29.01.1993 г. по чл.18е от ПЗСПЗЗ,

РЕШИ:

I. ПРИЗНАВА ПРАВОТО НА СОВСТВЕНОСТ
на наследниците на МИНКО ХРИСТОВ КИСЬОВ в съществуващи (възстановими) стари реални граници на следните имоти:

1. Нива от 1.000 гка (една гка), пета категория, находящ се в землището на град АПРИЛЦИ-ЗЛА РЕКА в местността АВЛИЯТА, при граници (съседи):

МАРИН КИСЬОВ; РЕКА; ИВАН ПЕЧЕВ;

заявен с пореден No 1 от заявлението и установен с Молба-декларация за членство в ТКЗС

2. Нива от 0.500 гка (нула гка и петстотин ке.м), пета категория, находящ се в землището на град АПРИЛЦИ-ЗЛА РЕКА в местността АВЛИЯТА, при граници (съседи):

СТОЯН ИЛИЕВ; ИВАН ПЕЧЕВ; Н КОСТАДИНОВ;

заявен с пореден No 2 от заявлението и установен с Молба-декларация за членство в ТКЗС

3. Нива от 0.300 гка (нула гка и триста ке.м), пета категория, находящ се в землището на град АПРИЛЦИ-ЗЛА РЕКА в местността ЛЪГЪТ, при граници (съседи):

П КИСЬОВ; РЕКА; ШОСЕ;

заявен с пореден No 3 от заявлението и установен с Молба-декларация за членство в ТКЗС

4. Нива от 0.800 гка (нула гка и осемстотин ке.м), пета категория, находящ се в строителните граници на град АПРИЛЦИ-ЗЛА РЕКА в местността (квартал) ЛЪГЪТ, при граници (съседи):

ИВАН АКИМОВ; ШОСЕ; ХРИСТО ГЕОРГИЕВ;

заявен с пореден No 4 от заявлението и установен с Молба-декларация за членство в ТКЗС

стр.2 към решение No 16/06.02.1993 г. по чл.18ж,ал.1 от ППЗСПЗЗ
на ОБЩИНСКА СЛУЖБА ПО ЗЕМЕДЕЛИЕ ТРОЯН гр. АПРИЛЦИ, община АПРИЛЦИ

5. Ливаа от 1.000 гка (един гка), пета категория, находящ се в сгроштелните граници на град АПРИЛЦИ-ЗЛА РЕКА в местността (квартал) ЛЪГЪТ, при граници (съсед):
ИВАН КУНЕВ; К КРЪСТЕВ; ЙОРДАН НИКИФОРОВ;
заявен с пореден No 5 от заявлението и установен с Молба-декларация за членство в ТКЗС

6. Ливаа от 1.800 гка (един гка и осемстотин кв.м), шеста категория, находящ се в землището на град АПРИЛЦИ-ЗЛА РЕКА в местността ЛИВАДАТА, при граници (съсед):
АНГЕЛ АКИМОВ; П ПЕТКОВ; ПЪТ;
заявен с пореден No 6 от заявлението и установен с Молба-декларация за членство в ТКЗС

7. Ливаа от 1.200 гка (един гка и двеста кв.м), шеста категория, находящ се в землището на град АПРИЛЦИ-ЗЛА РЕКА в местността РЪТЪТ, при граници (съсед):
П ГРЪСТОВ; ПЪТ; ЦАНКО ПЕНЧИВ;
заявен с пореден No 7 от заявлението и установен с Молба-декларация за членство в ТКЗС

8. Ливаа от 1.300 гка (един гка и триста кв.м), осма категория, находящ се в землището на град АПРИЛЦИ-ЗЛА РЕКА в местността ЧОНОВОТО, при граници (съсед):
ХРИСТО ДАКОВ; П КИСЪОВ; АНГЕЛ АКИМОВ;
заявен с пореден No 8 от заявлението и установен с Молба-декларация за членство в ТКЗС

9. Ливаа от 1.300 гка (един гка и триста кв.м), осма категория, находящ се в землището на град АПРИЛЦИ-ЗЛА РЕКА в местността ЦВЯТКОВ ТРАП, при граници (съсед):
М БАРАХАРСКИ; АНГЕЛ АКИМОВ; ПЕНЧО МАНЕВ;
заявен с пореден No 9 от заявлението и установен с Молба-декларация за членство в ТКЗС

10. Ливаа от 1.000 гка (един гка), седма категория, находящ се в землището на град АПРИЛЦИ-ЗЛА РЕКА в местността РАДИНСКА, при граници (съсед):
ПЕНКО КУНЕВ; ИВАН КУНЕВ;
заявен с пореден No 10 от заявлението и установен с Молба-декларация за членство в ТКЗС

11. Овощна градина от 3.000 гка (три гка), седма категория, находящ се в землището на град АПРИЛЦИ-ЗЛА РЕКА в местността МАРИНСКА, при граници (съсед):
МЕРА; ДИМИТЪР ВАНГЕВ; КОЛЪО МОНЕВ;
заявен с пореден No 11 от заявлението и установен с Молба-декларация за членство в ТКЗС

12. Овощна градина от 0.600 гка (нула гка и шестстотин кв.м), пета категория, находящ се в землището на град АПРИЛЦИ-ЗЛА РЕКА в местността ЛЪГЪТ, при граници (съсед):
К КРЪСТЕВ; П КЪНЧЕВ; Г СЪВЧЕВ;
заявен с пореден No 12 от заявлението и установен с Молба-декларация за членство в ТКЗС

13. Овощна градина от 0.300 гка (нула гка и триста кв.м), седма категория, находящ се в землището на град АПРИЛЦИ-ЗЛА РЕКА в местността ВЪЯЖИЙСКИ ДОЛ, при граници (съсед):
П СТОЯНОВ; К ЖАВИЛОВ; М КИСЪОВ;

стр.3 към решение No 16/06.02.1993 г. по чл.18ж, ал.1 от ППЗСПЗЗ
на ОБЩИНСКА СЛУЖБА ПО ЗЕМЕДЕЛИЕ ТРОЯН гр. АПРИЛЦИ, община АПРИЛЦИ

заявен с пореден No 13 от заявлението и установен с
Молба-декларация за членство в ТКЗС

14. Пасище от 0.500 дка (нула дка и петстотин кв.м), седма категория, находящ се в землището на град АПРИЛЦИ-ЗЛА РЕКА в местността ЦЕРЪТ, при граници (съсед):

А АКИМОВ; А АКИМОВ; П ХРИСТОВ;

заявен с пореден No 14 от заявлението и установен с
Молба-декларация за членство в ТКЗС

15. Пасище от 1.000 дка (една дка), седма категория, находящ се в землището на град АПРИЛЦИ-ЗЛА РЕКА в местността СТУВЛАТА, при граници (съсед):

А АКИМОВ; ПЪТ; ИЛИЯ ЙОНКОВ;

заявен с пореден No 15 от заявлението и установен с
Молба-декларация за членство в ТКЗС

16. Пасище от 0.500 дка (нула дка и петстотин кв.м), седма категория, находящ се в землището на град АПРИЛЦИ-ЗЛА РЕКА в местността ЮРЪТ, при граници (съсед):

М КИСЪВ; А АКИМОВ;

заявен с пореден No 16 от заявлението и установен с
Молба-декларация за членство в ТКЗС

17. Овощна градина от 0.900 дка (нула дка и деветстотин кв.м) седма категория, находящ се в землището на град АПРИЛЦИ-ЗЛА РЕКА в местността ТРАПЪТ, при граници (съсед):

АНГЕЛ АКИМОВ; ПЕТКО ХРИСТОВ; СЪБЧО МАНАФ

заявен с пореден No 17 от заявлението и установен с
Молба-декларация за членство в ТКЗС

18. Ливада от 3.000 дка (три дка), седма категория, находящ се в землището на град АПРИЛЦИ-ЗЛА РЕКА в местността СТРАНЪТО, при граници (съсед):

СЛЕД ЗАСИЕМАНЕ;

заявен с пореден No 18 от заявлението и установен с
Молба-декларация за членство в ТКЗС

II. ВЪЗСТАНОВЯВА ПРАВОТО НА СОБСТВЕНОСТ

на наследниците на МИНКО ХРИСТОВ КИСЪВ в съществуващи
(възстановими) стари реални граници на следните имоти:

1. Нива от 0.700 дка (нула дка и седемстотин кв.м), пета категория, находящ се в землището на град АПРИЛЦИ-ЗЛА РЕКА в местността АВЛИЯТА, при граници (съсед):

МАРИН КИСЪВ; РЕКА; ИВАН ПЕЧЕВ;

заявен с пореден No 1 от заявлението и установен с
Молба-декларация за членство в ТКЗС

2. Нива от 0.500 дка (нула дка и петстотин кв.м), пета категория, находящ се в землището на град АПРИЛЦИ-ЗЛА РЕКА в местността АВЛИЯТА, при граници (съсед):

СТОЯН ИЛИЕВ; ИВАН ПЕЧЕВ; Н КОСТАДИНОВ;

заявен с пореден No 2 от заявлението и установен с
Молба-декларация за членство в ТКЗС

3. Нива от 0.300 дка (нула дка и триста кв.м), пета категория, находящ се в землището на град АПРИЛЦИ-ЗЛА РЕКА в местността ЛЪГЪТ, при граници (съсед):

П КИСЪВ; РЕКА; ШОСЕ;

стр.4 към решение No 16/06.02.1993 г. по чл.18ж, ал.1 от ППЗСПЗЗ на ОБЩИНСКА СЛУЖБА ПО ЗЕМЕДЕЛИЕ ТРОЯН гр. АПРИЛЦИ, община АПРИЛЦИ

заявен с пореден No 3 от заявлението и установен с Молба-декларация за членство в ТКЗС

4. Ливада от 1.800 гка (един гка и осемстотин кв.м), девета категория, находящ се в землището на град АПРИЛЦИ-ЗЛА РЕКА в местността ЛИВАДАТА, при граници (съседи): АНГЕЛ АКИМОВ; П ПЕТКОВ; ПЪТ; заявен с пореден No 6 от заявлението и установен с Молба-декларация за членство в ТКЗС

5. Ливада от 1.300 гка (един гка и девета кв.м), девета категория, находящ се в землището на град АПРИЛЦИ-ЗЛА РЕКА в местността РЪТЪТ, при граници (съседи): П ГРЪСТОВ; ПЪТ; ЦАНКО ПЕНЧИВ; заявен с пореден No 7 от заявлението и установен с Молба-декларация за членство в ТКЗС

6. Ливада от 1.300 гка (един гка и триста кв.м), осма категория, находящ се в землището на град АПРИЛЦИ-ЗЛА РЕКА в местността ЧОНОВОТО, при граници (съседи): ХРИСТО ДАКОВ; П КИСЪОВ; АНГЕЛ АКИМОВ; заявен с пореден No 8 от заявлението и установен с Молба-декларация за членство в ТКЗС

7. Ливада от 1.300 гка (един гка и триста кв.м), осма категория, находящ се в землището на град АПРИЛЦИ-ЗЛА РЕКА в местността ЦВЯТКОВ ТРАП, при граници (съседи): М БАРАХАРСКИ; АНГЕЛ АКИМОВ; ПЕНЧО МАНЕВ; заявен с пореден No 9 от заявлението и установен с Молба-декларация за членство в ТКЗС

8. Ливада от 1.000 гка (един гка), седма категория, находящ се в землището на град АПРИЛЦИ-ЗЛА РЕКА в местността РАДИНСКА, при граници (съседи): ПЕНКО НУНЕВ; ИВАН НУНЕВ; заявен с пореден No 10 от заявлението и установен с Молба-декларация за членство в ТКЗС

9. Овощна градина от 3.000 гка (три гка), седма категория, находящ се в землището на град АПРИЛЦИ-ЗЛА РЕКА в местността МАРИНСКА, при граници (съседи): МЕРА; ДИМИТЪР ВАНГЕЕВ; КОЛЪО МОНЕВ; заявен с пореден No 11 от заявлението и установен с Молба-декларация за членство в ТКЗС

10. Овощна градина от 0.600 гка (нула гка и шестстотин кв.м), пета категория, находящ се в землището на град АПРИЛЦИ-ЗЛА РЕКА в местността ЛЪГЪТ, при граници (съседи): К КРЪСТЕВ; П КЪНЧЕВ; Г СЪБЧЕВ; заявен с пореден No 12 от заявлението и установен с Молба-декларация за членство в ТКЗС

11. Овощна градина от 0.300 гка (нула гка и триста кв.м), седма категория, находящ се в землището на град АПРИЛЦИ-ЗЛА РЕКА в местността ВОЯЖИЙСКИ ДОЛ, при граници (съседи): П СТОЯНОВ; К ЖАВИЛОВ; М КИСЪОВ; заявен с пореден No 13 от заявлението и установен с Молба-декларация за членство в ТКЗС

12. Пасише от 0.500 гка (нула гка и петстотин кв.м), девета

стр.5 към решение No 16/06.02.1993 г. по чл.18ж, ал.1 от ППЗСПЗЗ
на ОБЩИНСКА СЛУЖБА ПО ЗЕМЕДЕЛИЕ ТРОЯН гр. АПРИЛЦИ, община АПРИЛЦИ

категория, находящ се в землището на град АПРИЛЦИ-ЗЛА РЕКА в местността ЦЕРЪТ, при граници (съседи):
А АКИМОВ; А АКИМОВ; П ХРИСТОВ;
заявен с пореден No 14 от заявлението и установен с
Молба-декларация за членство в ТКЗС

13. Пасище от 1.000 гка (една гка), седма категория, находящ се в землището на град АПРИЛЦИ-ЗЛА РЕКА в местността СТУБЛАТА, при граници (съседи):
А АКИМОВ; ПЪТ; ИЛИЯ ЙОНКОВ;
заявен с пореден No 15 от заявлението и установен с
Молба-декларация за членство в ТКЗС

14. Пасище от 0.500 гка (нула гка и петстотин ке.м), седма категория, находящ се в землището на град АПРИЛЦИ-ЗЛА РЕКА в местността БРТЪТ, при граници (съседи):
М КИСЪОВ; А АКИМОВ;
заявен с пореден No 16 от заявлението и установен с
Молба-декларация за членство в ТКЗС

15. Община градина от 0.900 гка (нула гка и деветстотин ке.м) девета категория, находящ се в землището на град АПРИЛЦИ-ЗЛА РЕКА в местността ТРАНЪТ, при граници (съседи):
АНГЕЛ АКИМОВ; ПЕТКО ХРИСТОВ; СЪВЧО МАНАФ
заявен с пореден No 17 от заявлението и установен с
Молба-декларация за членство в ТКЗС

16. Ливада от 3.000 гка (три гка), девета категория, находящ се в землището на град АПРИЛЦИ-ЗЛА РЕКА в местността СТРАНЕТО, при граници (съседи):
СЛЕД ЗАСНЕМАНЕ;
заявен с пореден No 18 от заявлението и установен с
Молба-декларация за членство в ТКЗС

III. ОТКАЗВА ДА ВЪЗСТАНОВИ

правото на собственост в съществуващи (възстановими) стари реални граници на следните имоти или части от тях:

1. Нива от 0.300 гка (нула гка и триста ке.м), пета категория, находящ се в землището на град АПРИЛЦИ-ЗЛА РЕКА в местността АВЛИЯТА, заявен с пореден No 1 от заявлението и установен с Молба-декларация за членство в ТКЗС

Правото на собственост не се възстановява поради:
Отказвания имот подлежи на обезщетение.

2. Нива от 0.800 гка (нула гка и осемстотин ке.м), пета категория, находящ се в строителните граници на град АПРИЛЦИ-ЗЛА РЕКА в местността (квартал) ЛЪГЪТ, при граници (съседи):
ИВАН АКИМОВ; ШОСЕ; ХРИСТО ГЕОРГИЕВ;
заявен с пореден No 4 от заявлението и установен с
Молба-декларация за членство в ТКЗС
Правото на собственост не се възстановява поради:
Отказвания имот подлежи на обезщетение.

3. Нива от 1.000 гка (една гка), пета категория, находящ се в строителните граници на град АПРИЛЦИ-ЗЛА РЕКА в местността (квартал) ЛЪГЪТ, при граници (съседи):
ИВАН КУНЕВ; К КРЪСТЕВ; ЙОРДАН НИКИФОРОВ;

стр.6 към решение No 16/06.02.1993 г. по чл.18ж,ал.1 от ППЗСПЗЗ
на ОБЩИНСКА СЛУЖБА ПО ЗЕМЕДЕЛИЕ ТРОЯН гр. АПРИЛЦИ, община АПРИЛЦИ

заявен с пореден No 5 от заявлението и установен с
Молба-декларация за членство в ТКЗС
Правото на собственост не се възстановява поради:
Отказания имот подлежи на обезщетение.

На основание чл.18г,ал.2 ППЗСПЗЗ, заявителът е уведомен с писмо
No/..... г.

Решението може да се обжалва чрез ОСЗ през районния
съд в 14-дневен срок от съобщението.

Забележка: За издаване на констативен нотариален акт и сделки със
земеделски имот е необходима скица с точните размери на имота.

Решението е влязло


НАЧАЛНИК: ... I. M. I.

в сила!

ЧЛЕНОВЕ:

Заверил претиса:

1. ... I. M. I. 2. ... I. M. I.





СКИЦА - ПРОЕКТ
№15-389297-17.03.2026 г.
на поземлен имот с идентификатор: 52218.75.1

Скицата-проект е издадена въз основа на приет проект за изменение на кадастралната карта и кадастралните регистри с Удостоверение №25-60050-04.03.2026 г., издадено по Заявление №01-92776-09.02.2026 г.

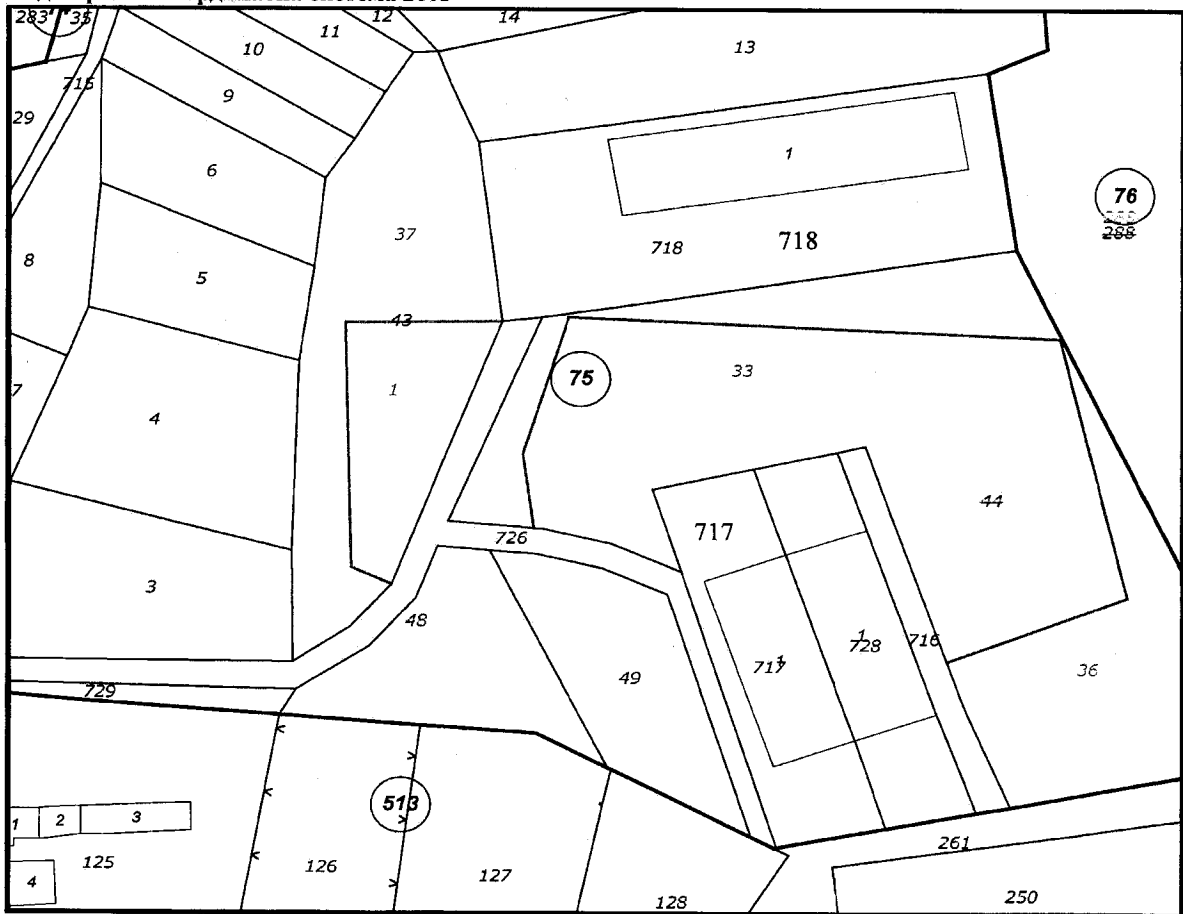
Проектът изменя кадастралната карта и кадастралните регистри на гр. **Априлци**, община **Априлци**, област **Ловеч**, одобрени със **Заповед №РД-18-49/31.08.2007 г.**, издадена от **ИЗПЪЛНИТЕЛЕН ДИРЕКТОР НА АГКК**; последно изменение на кадастралната карта и кадастралните регистри, засягащо поземления имот: **няма извършено изменение на КККР със заповед, Заповед №КД-14-11-895/07.06.2013 г. на НАЧАЛНИК НА СГКК - ЛОВЕЧ.**

• Проектен имот с идентификатор **52218.75.1** с площ **567 кв.м**
трайно предназначение на територията: **Земеделска**
начин на трайно ползване: **Ливада**
категория: **4**
при съседи:
имот с идентификатор **52218.75.37** и площ **1238 кв.м.**,
имот с идентификатор **52218.75.726** и площ **754 кв.м**

изменя кадастралната карта за територията на поземлените имоти, като отнема площ:
• **567 кв.м** от имот с идентификатор **52218.75.43** с адрес гр. **Априлци**, --- кв. **ЗЛА РЕКА**
площ: **1805 кв.м**
трайно предназначение на територията: **Земеделска**
начин на трайно ползване: **Ливада**
категория: **4**
собственици по данни от КРНИ:
000291627, ОБЩИНА АПРИЛЦИ
въз основа на документ: **Акт за общинска собственост № 4, том 4, рег. 911 от 04.05.2020г.,**
вписан в Служба по вписванията гр.Троян
носител на вещни и други права:
Няма данни



Кадастрална координатна система 2005



М 1 : 1000

Кадастрална координатна система 2005

Нова точка №	ПРОЕКТНИ КООРДИНАТИ	
	X [m]	Y [m]
1	4744824.01	451146.89
2	4744823.77	451124.41
3	4744785.66	451125.25
4	4744783.12	451131.03

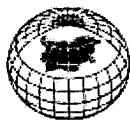
ВАРНО С ЕЛЕКТРОННО ПОДПИСАНИЯ ОРИГИНАЛ

Име и фамилия: *В. Василева*

Дата: *17.03.2026* г. Подпис: *[Signature]*

Скица-проект №15-389297-17.03.2026 г.,
изладена въз основа на
Заявление №01-162131-09.03.2026 г.
Код за достъп: 2e7e85032b2a

CN=Vasil Stefanov Krastev
C=BG
O="Агенция по геодезия
E=Krastev.V@cadastre.bg
17.03.2026 08:57:16



СКИЦА - ПРОЕКТ
№15-389287-17.03.2026 г.
на поземлен имот с идентификатор: 52218.75.33

Скицата-проект е издадена въз основа на приет проект за изменение на кадастралната карта и кадастралните регистри с Удостоверение №25-60050-04.03.2026 г., издадено по Заявление №01-92776-09.02.2026 г.

Проектът изменя кадастралната карта и кадастралните регистри на гр. **Априлци**, община **Априлци**, област **Ловеч**, одобрени със **Заповед №РД-18-49/31.08.2007 г.**, издадена от **ИЗПЪЛНИТЕЛЕН ДИРЕКТОР НА АГКК**; последно изменение на кадастралната карта и кадастралните регистри, засягащо поземления имот: **няма извършено изменение на КККР със заповед, Заповед №КД-14-11-895/07.06.2013 г. на НАЧАЛНИК НА СГКК - ЛОВЕЧ.**

• Проектен имот с идентификатор **52218.75.33** с площ **2651 кв.м** трайно предназначение на територията: **Земеделска** начин на трайно ползване: **Ливада** категория: **4** при съседни:
имот с идентификатор **52218.75.716** и площ **248 кв.м**,
имот с идентификатор **52218.75.717** и площ **904 кв.м**,
имот с идентификатор **52218.75.728** и площ **737 кв.м**,
имот с идентификатор **52218.75.36** и площ **2232 кв.м**,
имот с идентификатор **52218.75.726** и площ **754 кв.м**

изменя кадастралната карта за територията на поземлените имоти, като отнема площ:

• **2651 кв.м** от имот с идентификатор **52218.75.44** с адрес гр. **Априлци**, --- кв. **ЗЛА РЕКА** площ: **4883 кв.м**

трайно предназначение на територията: **Земеделска** начин на трайно ползване: **Ливада**

категория: **4**

собственици по данни от КРНИ:

000291627, ОБЩИНА АПРИЛЦИ

въз основа на документ: **Акт за общинска собственост № 9, том 4, рег. 918 от 04.05.2020г.**, **вписан в Служба по вписванията гр.Троян**

носител на вещни и други права:

МАРТИН ИЛИЯНОВ ЙОНКОВ

вид на правото: **Наем**

въз основа на документ: **Договор с нотариална заверка на подписите № 56, том 2, рег.**

Скица-проект №15-389287-17.03.2026 г.,

издадена въз основа на

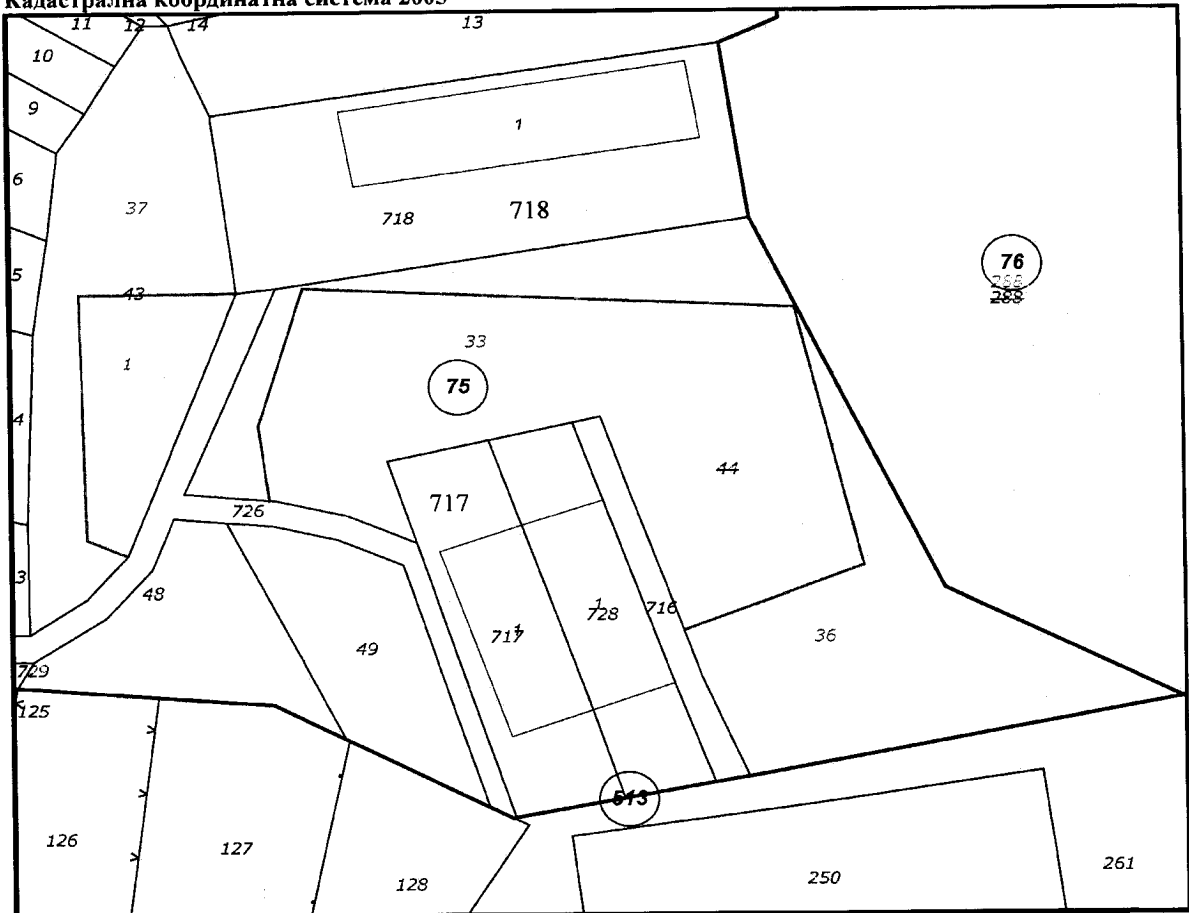
Заявление №01-162131-09.03.2026 г.

Код за достъп: e8937eed9e0d



2087 от 30.07.2020г., вписан в Служба по вписванията гр.Троян

Кадастрална координатна система 2005



M 1 : 1000

Кадастрална координатна система 2005

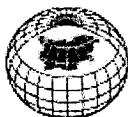
Нова точка №	ПРОЕКТНИ КООРДИНАТИ	
	X [m]	Y [m]
1	4744824.68	451156.36
2	4744803.40	451149.81
3	4744791.81	451151.36
4	4744791.71	451152.51
5	4744789.37	451162.50
6	4744785.04	451172.48
7	4744797.82	451168.36
8	4744801.01	451182.87
9	4744803.68	451194.94
10	4744804.61	451198.97

Скица-проект №15-389287-17.03.2026 г.,

издадена въз основа на

Заявление №01-162131-09.03.2026 г.

Код за достъп: e8937eed9e0d




АГЕНЦИЯ ПО ГЕОДЕЗИЯ,
КАРТОГРАФИЯ И КАДАСТЪР

София 1618, кв. Павлово, ул. Мугара №1
тел.: 02/955 45 40, факс: 02/955 53 33
AGAD@CADASTRE.BG • WWW.CADASTRE.BG

стр. 3 от 3

Нова точка №	ПРОЕКТНИ КООРДИНАТИ	
	X [m]	Y [m]
11	4744792.86	451203.05
12	4744771.26	451210.65
13	4744781.25	451236.55
14	4744821.47	451226.84

ВЯРНО С ЕЛЕКТРОННО ПОДПИСАНИЯ ОРИГИНАЛ	
Име и фамилия:	<i>Б. Василева</i>
Дата:	<i>17.03.2026</i> Подпис: 

Скица-проект №15-389287-17.03.2026 г.,
издадена въз основа на
Заявление №01-162131-09.03.2026 г.
Код за достъп: e8937eed9e0d

CN=Vasil Stefanov Krastev
C=BG
O="Agency for geodesia
E=Krastev.V@cadastre.bg
17.03.2026 08:55:12



РЕПУБЛИКА БЪЛГАРИЯ
Населено място/ район ГР.АПРИЛЦИ
Община АПРИЛЦИ
Област ЛОВЕЧ

Изх. № 025
Дата: 03.02.2026 г.
ден, месец, година

УДОСТОВЕРЕНИЕ ЗА НАСЛЕДНИЦИ

Настоящото удостоверява, че:

Име: МИНКО [REDACTED] КИСЬОВ
собствено бащино фамилно

ЕГН/Дата на раждане: 27.10.1886

е със семейно положение: ЖЕНЕН Починал/а на: 13.08.1966 г.
ден, месец, година

Акт за смърт № 13 / 14.08.1966 г. , съставен в: ГР.АПРИЛЦИ, С. ЗЛА РЕКА ЛОВЕЧ
ден, месец, година населено място (държава) област

след смъртта си е оставил/а следните наследници по закон:

№ по ред	Име: собствено, бащино фамилно	ЕГН/ Дата на раждане	Съпруга Родство	Дата на смърт
Постоянен адрес: област, община, населено място; пл., бул., ул., ж.к., кв. и др.; №, вх., ет., ап.				
1.	НЕНКА [REDACTED] КИСЬОВА ЛОВЕЧ АПРИЛЦИ ГР.АПРИЛЦИ	[REDACTED]	СЪПРУГА	11.06.1978
2.	КАЛЯ [REDACTED] КИСЬОВА-Няма данни за наследници ЛОВЕЧ АПРИЛЦИ ГР.АПРИЛЦИ	[REDACTED]	ДЪЩЕРЯ	17.06.1990
3.	ГИНА М [REDACTED] ПАВЛОВА СОФИЯ СТОЛИЧНА ГР.СОФИЯ	[REDACTED]	ДЪЩЕРЯ	05.09.1998
3.1.	НАУМ [REDACTED] ГЕОРГИЕВ СОФИЯ СТОЛИЧНА ГР.СОФИЯ Ж.К.ЗАУ [REDACTED] РИКА 048А [REDACTED]	[REDACTED]	СИН	18.06.2013

Длъжностно лице: ХРИСТИНА КОЛЕВА

име: [REDACTED]

Подпис и печат:



УДОСТОВЕРЕНИЕ ЗА НАСЛЕДНИЦИ


Име: МИНКО У [REDACTED] КИСЬОВ
 собствено бащино фамилно

ЕГН/Дата на раждане: 27.10.1886

№ по ред	Име: собствено,бащино фамилно	ЕГН/ Дата на раждане	Съпруг/а Родство	Дата на смърт
Постоянен адрес: област, община, населено място; пл., бул., ул., ж.к., кв. и др.; №, вх., ет., ап.				
3.1.1.	АЛЕКСАНДЪР Н [REDACTED] ГЕОРГИЕВ	7400 [REDACTED]	СИН	-----
СОФИЯ СТОЛИЧНА ГР.СОФИЯ Ж.К.КРАСНА [REDACTED] ЧАСТ 233 [REDACTED]				
3.1.2.	БОЖИДАР [REDACTED] ГЕОРГИЕВ	77 [REDACTED] 481	СИН	-----
СОФИЯ СТОЛИЧНА ГР.СОФИЯ,КВ.РЕПУБЛИКА УЛ.БАНС [REDACTED] 34А				
3.1.3.	ЙОАННА Н [REDACTED] ВА ГЕОРГИЕВ	80 [REDACTED] 0	ДЪЩЕРЯ	-----
СОФИЯ СТОЛИЧНА ГР.СОФИЯ БУЛ [REDACTED] Х 115 [REDACTED] 1				
3.2.	МИНКО Й [REDACTED] В ПАВЛОВ	4 [REDACTED] 93	СИН	18.08.2008
СОФИЯ СТОЛИЧНА ГР.СОФИЯ Ж [REDACTED] 2 Д [REDACTED]				
3.2.1.	ВЕСЕЛИНКА Т [REDACTED] ЗА ПАВЛОВА	[REDACTED] 04	СЪПРУГА	-----
СОФИЯ СТОЛИЧНА ГР.СОФИЯ У [REDACTED] ИН 402 [REDACTED]				
3.2.2.	ЙОСИФ [REDACTED] ОВ ПАВЛОВ	70 [REDACTED] 6506	СИН	-----
СОФИЯ СТОЛИЧНА ГР.СОФИЯ Ж.К. [REDACTED] ПАРК 077 Б [REDACTED]				
3.2.3.	ОГНЯН М [REDACTED] ПАВЛОВ	75 [REDACTED]	СИН	-----
СОФИЯ СТОЛИЧНА ГР.СОФИЯ Ж.К.ЗАПАД [REDACTED] 077 Б 02 [REDACTED]				
4.	ХРИСТО [REDACTED] ОВ КИСЬОВ	19110 [REDACTED]	СИН	25.01.2003
ЛОВЕЧ АПРИЛСКИ АПРИЛЦИ УЛ.БАРАУ [REDACTED]				

Длъжностно лице: ХРАСТИНА КОЛЕВА
 име: собствено,бащино фамилно

Подпис и печат:



УДОСТОВЕРЕНИЕ ЗА НАСЛЕДНИЦИ

Име: **МИНКО** **КИСЬОВ**
собствено бащино фамилно

ЕГН/Дата на раждане: 27.10.1886

№ по ред	Име: собствено,бащино фамилно	ЕГН/ Дата на раждане	Съпруг/а Родство	Дата на смърт
Постоянен адрес: област, община, населено място; пл., бул., ул., ж.к., кв. и др.; №, вх., ет., ап.				
4.1.	НЕДА КИСЬОВА	[REDACTED] 054	СЪПРУГА	27.03.2008
ЛОВЕЧ АПРИЛЦИ ГР.АПРИЛЦИ УЛ.БАВАЖИ				
4.2.	НЕВЯНА ПЕТКОВА	[REDACTED] 3052	ДЪЩЕРЯ	19.04.2007
ЛОВЕЧ ТРОЯН ГР.ТРОЯН УЛ.ГЕНЕРАЛ ГЕОРГИ ДИМИТРОВ 138 А				
4.2.1.	ПЕТКО ПЕТКОВ	[REDACTED] 461 [REDACTED] 6	СЪПРУГ	03.08.2022
ЛОВЕЧ ТРОЯН ГР.ТРОЯН УЛ.ГЕНЕРАЛ ГЕОРГИ ДИМИТРОВ 138 А				
4.2.2.	ПЕТЪР ПЕТКОВ	[REDACTED] 3088	СИН	---
ЛОВЕЧ ТРОЯН ГР.ТРОЯН УЛ.ГЕНЕРАЛ ГЕОРГИ ДИМИТРОВ 138 А				
5.	МАРИЯ ДИМИТРОВА	15122 [REDACTED]	ДЪЩЕРЯ	15.01.2003
СОФИЙСКА САМОКОВ ГР.САМОКОВ				
5.1.	ДИМИТЪР ДИМИТРОВ	4503 [REDACTED]	СИН	---
СОФИЙСКА САМОКОВ ГР.САМОКОВ Ж.К.САМОКОВ 4 Б 01				
5.2.	АЛЕКСАНДРА ДИМИТРОВА	460 [REDACTED] 4	ДЪЩЕРЯ	29.04.2010
СОФИЙСКА САМОКОВ ГР.САМОКОВ Ж.К.САМОКОВ 4 Б 01				
5.2.1.	ВЕРКА ЛЕНКОВА	[REDACTED] 6708	ДЪЩЕРЯ	---
СОФИЙСКА САМОКОВ ГР.САМОКОВ УЛ.ОБЩИНСКИ СЪВЕТ АЧАНОВ				

Длъжностно лице: **ХРИСТИНА КОЛЕВА**
име собствено фамилно

Подпис и печат:



УДОСТОВЕРЕНИЕ ЗА НАСЛЕДНИЦИ

Име: МИНКО ХРИСТИАНОВ КИСЪОВ
собствено бащино фамилно

ЕГН/Дата на раждане: 27.10.1886

№ по ред	Име: собствено,бащино фамилно	ЕГН/ Дата на раждане	Съпруг/а Родство	Дата на смърт
Постоянен адрес: област, община, населено място; пл., бул., ул., ж.к., кв. и др.; №, вх., ет., ап.				
5.2.2.	ЛЮДМИЛА ВЕСЕЛИНОВА	7100000000000000000	СИН	-----
СОФИЙСКА САМОКОВ ГР.САМОКОВ УЛ.Т.САМОКОВА 01				
5.3.	ХРИСТО ДИМИТРОВ	7100000000000000000	СИН	-----
СОФИЙСКА САМОКОВ ГР.САМОКОВ Ж.К.САМОКОВО 026 А 01				

Удостоверението е издадено на основание чл. 9, от Наредбата за издаване на удостоверения въз основа на регистъра на населението

Длъжностно лице: ХРИСТИНА КОЛЕВА
име: собствено бащино фамилно

Подпис и печат:

