




ОБЩИНА АПРИЛЦИ



ДО
ОБЩИНСКИ СЪВЕТ
ГР. АПРИЛЦИ



Р Б
ОБЩИНСКИ СЪВЕТ
№.....217-295.....
.....20.10.2025г.
гр. Априлци

ПРЕДЛОЖЕНИЕ

ОТ ИНЖ. ТИХОМИР КУКЕНСКИ - КМЕТ НА ОБЩИНА АПРИЛЦИ

Относно: Процедура по допускане изработване проект на Подробен устройствен план – ПАРЦЕЛАРЕН ПЛАН /ПУП-ПП/ за трасе на Външно ел. захранване с кабели НН 1 kV за „Еднофамилна жилищна сграда“ в ПИ с идентификатор 52218.133.43, гр. Априлци, кв. Видима, обл. Ловеч

УВАЖАЕМИ ОБЩИНСКИ СЪВЕТНИЦИ,

В община Априлци е постъпило заявление с вх. № 432/26.03.2025 г. от „Електроразпределителни мрежи Запад“ ЕАД, чрез Тая И [REDACTED] за Пантова с пълномощно рег. № 3074/18.07.2024 г. на нотариус с район РС София рег. № 375 на Нотариалната камара, с искане за допускане изработване на проект за **Подробен устройствен план – парцеларен план /ПУП-ПП/ за Външно ел. захранване с кабели НН 1 kV за „Еднофамилна жилищна сграда“ в ПИ с идентификатор 52218.133.43, гр. Априлци, кв. Видима, обл. Ловеч.**

Със Заповед № 294/09.08.2023 г. на Кмета на Община Априлци е одобрен проект за Подробен устройствен план – план за регулация и застрояване /ПУП-ПРЗ/ с който от поземлен имот с идентификатор 52218.133.43, собственост на Пламен И [REDACTED] в Доновски, на основание нот. акт № 193, том II, дело № 433, вх. рег. № 596/13.03.2020 г. на Служба по вписванията – Троян, е обособен урегулиран поземлен имот I-133.43, с предназначение „За ниско жилищно застрояване“.

С цел осигуряване на техническа възможност за присъединяване на нов потребител към електроразпределителна мрежа на „Електроразпределителни мрежи Запад“ ЕАД, съгласно ДПЕРМ 1205587394/12.09.2024 г., следва да се изгради нова въздушна мрежа НН към СБС НН-№9, на мрежа НН, клон „В“ на трафопост №35050149, LO_0976 (ТП №18), гр. Априлци.

За присъединяването на обекта е необходимо да се проектира и изгради нова въздушна мрежа НН № 9 до североизточната граница на имота с път.

Новата кабелна линия НН ще се изгради от съществуващ стълб НН-№ 9 до североизточната граница на имота с път, като се монтират необходимият брой стоманобетонни стълбове и се изтегли нов проводник тип УИП. На последния новомонтиран стоманобетонен стълб ще се монтира ново електромерно табло тип „ТЕПО 1-П“, което ще се захрани с проводник ИУП-4x16кв.мм.

Териториален обхват на кабелната линия - Кабелът ще започне от съществуващ СБС-9-клон „В“ на трафопост LO_0976 (ТП №18), разположен в път до нов стълб СБС, на който ще се монтира новото ТЕПО 1-П. Кабелната линия, преминаваща през поземлени имоти № 52218.133.81, 52218.79.719, 52218.238,14 и 52218.238.15, е нова и ще служи за захранване с електроенергия на ПИ № 52218.133.43.

1. Дължината на трасето е 221 м, като:
- 8 м - през имот 52218.133.81 - вид собств. - Общинска публична, вид територия - Територия на транспорта, НТП - За местен път.
 - 193 м - през имот 52218.79.719 - вид собств. - Общинска публична, вид територия - Земеделска, НТП - За селскостопански, горски, ведомствен път.
 - 19 м - през имот 52218.238.14 - вид собств. - Няма данни, вид територия Земеделска, НТП За друг поземлен имот за движение и транспорт.
 - 1 м - през имот 52218.238.15 - вид собств. - Общинска публична, вид територия Земеделска, НТП За селскостопански, горски, ведомствен път.
2. Кабелът ще бъде оразмерен по токово натоварване, по икономическа плътност на тока и по траен ток на късо съединение.
- Във връзка със законосъобразното започване на процедурата, предлагам на Общински съвет Априлци, следния

ПРОЕКТ ЗА РЕШЕНИЕ:

На основание чл. 21, ал. 1, т. 11 от ЗМСМА, чл.124а, ал. 1 във връзка с чл. 59, ал. 1, чл.110, ал. 1, т. 5, чл. 125, ал. 1 и чл. 126, ал. 6, т. 1 от ЗУТ във връзка с чл. 21, ал. 1 и ал. 5 от ЗОЗЗ, чл. 28, ал. 1 и ал. 2 от ППЗОЗЗ, предлагам на Общински съвет да

РЕШИ:

1. Одобрява задание за изработване на проект за Подробен устройствен план – парцеларен план/ПУП-ПП/ за Външно ел. захранване с кабели НН 1 kV за „Еднофамилна жилищна сграда“ в ПИ с идентификатор 52218.133.43, гр. Априлци, кв. Видима, обл. Ловеч

2. Допуска изработване на проект за Подробен устройствен план – парцеларен план /ПУП-ПП/ за Външно ел. захранване с кабели НН 1 kV за „Еднофамилна жилищна сграда“ в ПИ с идентификатор 52218.133.43, гр. Априлци, кв. Видима, обл. Ловеч, със следното трасе: Кабелът да започне от съществуващ СБС-9-клон „В“ на трафопост LO_0976 (ТП №18), разположен в път до нов стълб СБС, на който ще се монтира новото ТЕПО 1-П. Кабелната линия, преминаваща през поземлени имоти № 52218.133.81, 52218.79.719, 52218.238,14 и 52218.238.15, е нова и ще служи за захранване с електроенергия на ПИ № 52218.133.43.

Дължината на трасето е 221 м, като:

- 8 м - през имот 52218.133.81 - вид собств. - Общинска публична, вид територия - Територия на транспорта, НТП За местен път.
- 193 м - през имот 52218.79.719 - вид собств. - Общинска публична, вид територия - Земеделска, НТП - За селскостопански, горски, ведомствен път.
- 19 м - през имот 52218.238.14 - вид собств. - Няма данни, вид територия Земеделска, НТП За друг поземлен имот за движение и транспорт.
- 1 м - през имот 52218.238.15 - вид собств. - Общинска публична, вид територия Земеделска, НТП За селскостопански, горски, ведомствен път.

Кабелът да бъде оразмерен по токово натоварване, по икономическа плътност на тока и по траен ток на късо съединение.

3. Възлага на Кмета на Община Априлци изпълнението на всички действия за правилното и законосъобразно процедуране.

Приложения:

1 . Заявление с вх. № 432/26.03.2025 г. от „Електроразпределителни мрежи Запад“ ЕАД.

2. Техническо задание за проектиране на ПУП-ПП, придружено с проект-предложение на трасе на кабели НН 1 kV за външно ел. захранване на „Еднофамилна жилищна сграда“ в ПИ с идентификатор 52218.133.43, гр. Априлци, кв. Видима, обл. Ловеч.

3. Становище ДПЕРМ 1205587394/12.09.2024 г. на „ЕРМ Запад“ ЕАД.

С уважение,

ИНЖ. ТИХОМИР КУКЕНСКИ

Кмет на Община Априлци



Съгласувал:

Адв. Северина Лозанова

Изготвил:

арх. Ц. Симеонова

Гл. архитект на Община Априлци

арх. Селмандоуз

26 MAR 2025




„Проджект Планинг енд Мениджмънт“ ООД

ул. „Княз Борис I“, №98а, София 1000, България

тел. (+359 2) 953 35 67

факс: (+359 2) 905 88 10

e-mail: ppm@ppm.bg ; cez_fw@ppm.bg



До

Кмета

На

Община Априлци

ЗАЯВЛЕНИЕ

От „Електроразпределителни мрежи Запад“ ЕАД, БУЛСТАТ:130277958

Пълномощник: Таня ~~Иванова~~ Пантова

С адрес за кореспонденция: гр. София, ул. Княз Борис I 98А

E-mail: cez_fw@ppm.bg, Тел: +359 877 99 08 21

Уважаеми Г-н / Г-жо Кмет,

Моля да ни бъде одобрено задание за изработване на ПУП-ПП.

Прилагам следните документи:

1. Скица-предложение за допускане до ПУП-ПП
2. Пълномощно

Дата: 26.03.25 г

Гр. София

С уважение:

~~Таня Пантова~~
/Таня Пантова/

ЗАДАНИЕ

За изработване на ПУП – Парцеларен план за елементите на техническата инфраструктура по чл.125, във връзка с чл.124а, ал.5 от ЗУТ

За ОБЕКТ: **ВЪНШНО ЕЛ. ЗАХРАНВАНЕ С КАБЕЛИ Н.Н. 1kV ЗА "ЕДНОФАМИЛНА ЖИЛИЩНА СГРАДА" В ПИ С ИДЕНТИФИКАТОР 52218.133.43, КВ. „ВИДИМА“, ПОПАДАЩ ИЗВЪН РЕГУЛАЦИОННИТЕ ЛИНИИ НА ГР. АПРИЛЦИ, ОБЩ. АПРИЛЦИ**

Да се изработи проект за Подробен устройствен план – Парцеларен план /ПУП – ПП/ за елементи на техническата инфраструктура на въздушен линейен обект – **Кабелна линия – НН 1кV за външно електрозахранване.**

С цел осигуряване на техническа възможност за присъединяване на нов потребител към електроразпределителна мрежа на „Елетроразпределителни мрежи запад“ ЕАД, съгласно ДПЕРМ 1205587394/12.09.2024г., следва да се изгради нова въздушна мрежа НН към СБС НН-№9, на мрежа НН, клон „В“ на трафопост №35050149, LO_0976 (ТП №18), гр. Априлци.


За присъединяването на обекта е необходимо да се проектира и изгради нова въздушна мрежа НН №9 до североизточната граница на имота с път.

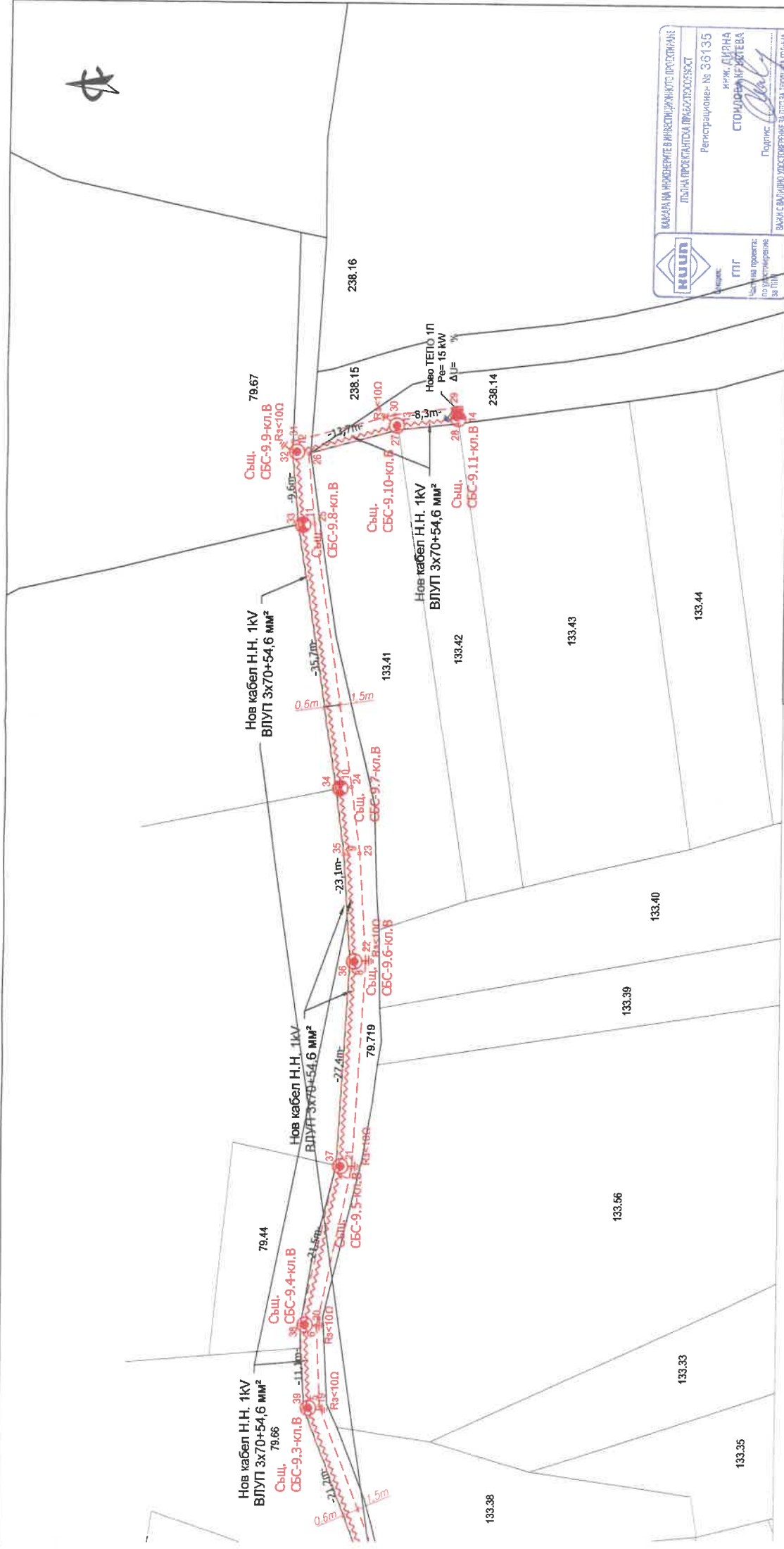
Новата кабелна линия НН да се изгради от съществуващ стълб НН-№9 до североизточната граница на имота с път, като се монтират необходимият брой стоманобетонни стълбове и се изтегли нов проводник тип УИП. На последният новомонтиран стоманобетонов стълб да се монтира ново електромерно табло тип „ТЕПО 1-П“, което да се захрани с проводник ИУП-4x16кв.мм.

Териториален обхват на кабелната линия – Кабелът ще започне от съществуващ СБС-9-клон „В“ на трафопост LO_0976 (ТП №18), разположен в път до нов стълб СБС, на който ще се монтира новото ТЕПО 1-П. Кабелната линия, преминаваща през поземлени имоти № 52218.133.81, 52218.79.719, 52218.238,14 и 52218.238.15, е нова и ще служи за захранване с електроенергия на ПИ № 52218.133.43.

1. Дължината на трасето е **221 m**, като:
 - **8 m** – през имот 52218.133.81 – вид собств. Общинска публична, вид територия Територия на транспорта, НТП За местен път.
 - **193 m** – през имот 52218.79.719 – вид собств. Общинска публична, вид територия Земеделска, НТП За селскостопански, горски, ведомствен път.
 - **19 m** – през имот 52218.238.14 – вид собств. Няма данни, вид територия Земеделска, НТП За друг поземлен имот за движение и транспорт.
 - **1 m** – през имот 52218.238.15 – вид собств. Общинска публична, вид територия Земеделска, НТП За селскостопански, горски, ведомствен път.
2. Кабелът да бъде оразмерен по токово натоварване, по икономическа плътност на тока и по траен ток на късо съединение.
3. Проектът да бъде разработен едноетапно в срок от 45 (четиридесет и пет) дни от издаването на Разрешението за изработване на проект за Подробен устройствен план – Парцеларен план /ПУП – ПП/, след което да се внесе за по-нататъшни процедури по одобряване на същия.

4. При изготвяне на проекта да се спазват всички действащи нормативни изисквания за обекти от този вид.
5. За трасето на кабела да се изработи ПУП – ПП (Парцеларен план) в обхват съгласно **Раздел VI, чл. 62в** от НАРЕДБА № 8 ОТ 14 ЮНИ 2001 Г. ЗА ОБЕМА И СЪДЪРЖАНИЕТО НА УСТРОЙСТВЕНИТЕ ПЛАНОВЕ (ЗАГЛ. ИЗМ. - ДВ, БР. 22 ОТ 2014 Г., В СИЛА ОТ 11.03.2014 Г.).

 Секция: ЕАСТ Части на проекта: на ОПИ	КАМАРА НА ИНЖЕНЕРИТЕ В ИНВЕСТИЦИОННОТО ПРОЕКТИРАНЕ ПЪЛНА ПРОЕКТАНТСКА ПРАВОСПОСОБНОСТ Регистрационен № 43401 инж. ИВАН ХРИСТОВ ВЕЛИКОВ Подпис:
	Възложител: Елтроразпределителни мрежи запад ЕАД /инж. Иван Великов – пълномощник/



КАМПАНИА ИНВЕСТИЦИИ И ИНВЕСТИЦИОННО ПРОЕКТИРАНЕ
НИИП
 ПЪЛНА ПРОЕКТАНА ПРАКТИЧЕСКА СЪСТ
 Регистрационен № 36135
 ИРЖ. ДИЯНА
 СТОИЧЕВА-ИВАНОВА
 Подпис: *[Signature]*
 Частична проекция
 от удостоверение
 за ПП
 ВЪЗРАСЪТ НА ДОСТОВЕРИЕ ЗА ПЪЛНА ТЕХНИКА ПОСНА

ИЗПЪЛНИТЕЛ: „Проджект Планинг енд Мениджмънт“ ООД
 ул. „Княз Борис I“, №98а, София 1000, България
 тел. (+359 2) 953 35 67 факс: (+359 2) 905 88 10
 e-mail: prpm@prpm.bg ; cez_fw@prpm.bg

ВЪЗЛОЖИТЕЛ: **ЕЛЕКТРОРАЗПРЕДЕЛИТЕЛНИ МРЕЖИ ЗАПАД ЕАД**

**ица - предложение за допускане до изработване на
 желарен план за външно ел. захранване с кабели Н.Н. 1kV**

а ел. кабела ще започне от съществуващ СБС-9-клон „В“ на
 '10_0976 (ТП №18), разположен в път до нов стълб СБС, на
 който ще се монтира новото ТЕПО 1-П.
 лната линия, преминаваща през поземлени имоти №
 81, 52218.79.719, 52218.238.14 и 52218.238.15, е нова и ще
 за захранване с електроенергия на ПИ № 52218.133.43

Име:	Подпис:
Възложител: ЕРМ запад ЕАД	<i>[Redacted Signature]</i>
Електротех. инж. Иван Великов	
ПБ инж. Иван Великов	
Геодезия инж. Дяна Кръстева	
ВОбД И ПЕЗ инж. Елена Христова	
Управител Дойчин Стоянов	
Мащаб: Дата:	№ Чертеж
1:500	4/24

**СКИЦА - ПРЕДЛОЖЕНИЕ ЗА ДОПУСКАНЕ ДО ПОДРОБЕН
 УСТРОЙСТВЕН ПЛАН - ПАРЦЕЛАРЕН ПЛАН**

ОБЕКТ: ВЪНШНО ЕЛ. ЗАХРАНВАНЕ С КАБЕЛИ Н.Н. 1kV
 ЗА "ЕДИНОФАМИЛНА ЖИЛИЩНА СТРАДА" В ПИ С
 ИДЕНТИФИКАТОР 52218.133.43, КВ. "ВИДИМА",
 ПОПАДАЩ ИЗВЪН РЕГУЛАЦИОННИТЕ ЛИНИИ НА ГР.
 АПРИЛЦИ, ОБЩ. АПРИЛЦИ



ЧАСТ: Геодезия

ЧЕРТЕЖ: СКИЦА-ПРЕДЛОЖЕНИЕ ЗА ДОПУСКАНЕ ДО
 ПУП - Парцеларен план

КООРДИНАТЕН РЕГИСТЪР

на точките по оста на трасе на ел. кабел


№ на точка	Координатна с-ма: БГС 2005	
	X [м]	Y [м]
1	451110.274	4743719.969
2	451119.355	4743718.812
3	451144.823	4743715.977
4	451159.099	4743719.916
5	451178.901	4743727.440
6	451189.959	4743728.015
7	451211.102	4743723.562
8	451238.365	4743722.006
9	451252.647	4743723.000
10	451261.384	4743724.194
11	451296.549	4743729.393
12	451306.280	4743730.304
13	451309.897	4743717.124
14	451310.864	4743708.938

 Секция: ГПГ Местни на проекта: по удостоверение за ППП	КОМПАРА НА ИНФОРМАЦИОННОТО ПРОЕКТИРАНЕ ПЪЛНА ПРОЕКТАНТСКА ПРАВОСИКОБНОСТ
	Регистрационен № 36135 инж. ДИЯНА СТОИЛОВА КРЪСТЕВА Подпис:  ВАЖНО С ВАЛИДНО УДОСТОВЕРЕНИЕ ЗА ППП ЗА ТЕЖИКАТА ГОДИНА

КООРДИНАТЕН РЕГИСТЪР

на точките по чупките на сервитут на ел. кабел

№ на точка	Координатна с-ма: БГС 2005	
	X [м]	Y [м]
15	451110.084	4743718.481
16	451119.177	4743717.323
17	451144.944	4743714.454
18	451159.566	4743718.489
19	451179.213	4743725.954
20	451189.841	4743726.507
21	451210.903	4743722.071
22	451238.374	4743720.503
23	451252.801	4743721.507
24	451261.595	4743722.709
25	451296.729	4743727.903
26	451306.076	4743728.778
27	451309.306	4743717.009
28	451310.268	4743708.867
29	451312.354	4743709.114
30	451311.373	4743717.413
31	451307.673	4743730.896
32	451306.414	4743730.929
33	451296.478	4743729.989
34	451261.299	4743724.788
35	451252.586	4743723.597
36	451238.361	4743722.607
37	451211.181	4743724.158
38	451190.006	4743728.618
39	451178.775	4743728.034
40	451158.912	4743720.487
41	451144.775	4743716.586
42	451119.426	4743719.408
43	451110.350	4743720.564





СКИЦА НА ПОЗЕМЛЕН ИМОТ

№15-2112332-26.09.2025 г.

Поземлен имот с идентификатор **52218.238.14**

По кадастралната карта и кадастралните регистри на гр. **Априлци**, общ. **Априлци**, обл. **Ловеч**, одобрени със **Заповед №РД-18-49/31.08.2007 г. на ИЗПЪЛНИТЕЛЕН ДИРЕКТОР НА АГКК**

Последно изменение на кадастралната карта и кадастралните регистри, засягащо поземления имот: **Заповед №18-3818-03.04.2023 г. на НАЧАЛНИК НА СГКК - ЛОВЕЧ**

Адрес на поземления имот: **гр. Априлци, кв. ЗЛА РЕКА**

Площ: **1242 кв.м**

Трайно предназначение на територията: **Земеделска**

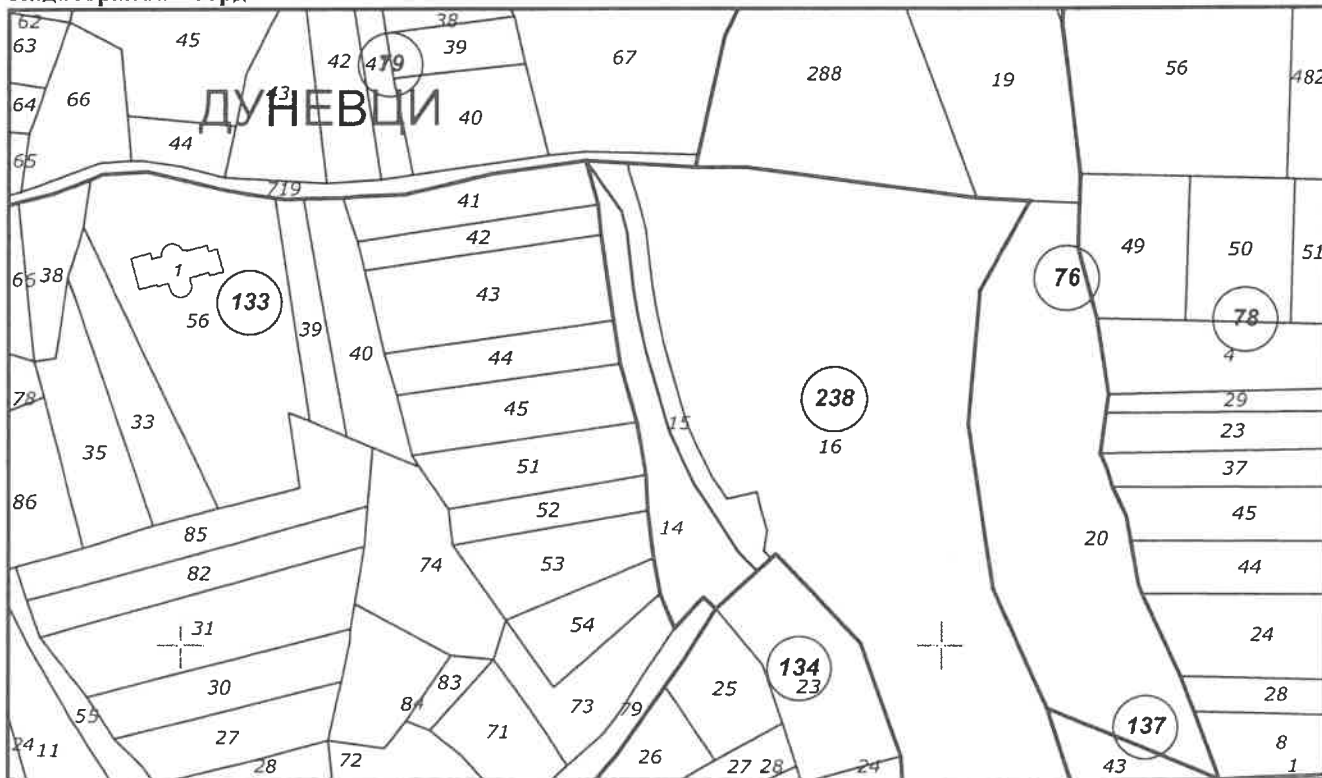
Начин на трайно ползване: **За друг поземлен имот за движение и транспорт**

Категория на земята при неполивни условия: **0**

Прекишен идентификатор: **52218.238.7**

Номер от предходен план: **000520**

Кадастрална координатна система **2005**





Собственици по данни от КРНИ:

Няма данни

Носители на вещни и други права по данни от КРНИ:

Няма данни

Имотът попада в следните зони на ограничение: **няма данни**



СКИЦА НА ПОЗЕМЛЕН ИМОТ

№15-2112333-26.09.2025 г.

Поземлен имот с идентификатор **52218.238.15**

По кадастралната карта и кадастралните регистри на гр. **Априлци**, общ. **Априлци**, обл. **Ловеч**, одобрени със **Заповед №РД-18-49/31.08.2007 г. на ИЗПЪЛНИТЕЛЕН ДИРЕКТОР НА АГКК**

Последно изменение на кадастралната карта и кадастралните регистри, засягащо поземления имот: **Заповед №18-3818-03.04.2023 г. на НАЧАЛНИК НА СГКК - ЛОВЕЧ**

Адрес на поземления имот: **гр. Априлци, кв. ЗЛА РЕКА**

Площ: **693 кв.м**

Трайно предназначение на територията: **Земеделска**

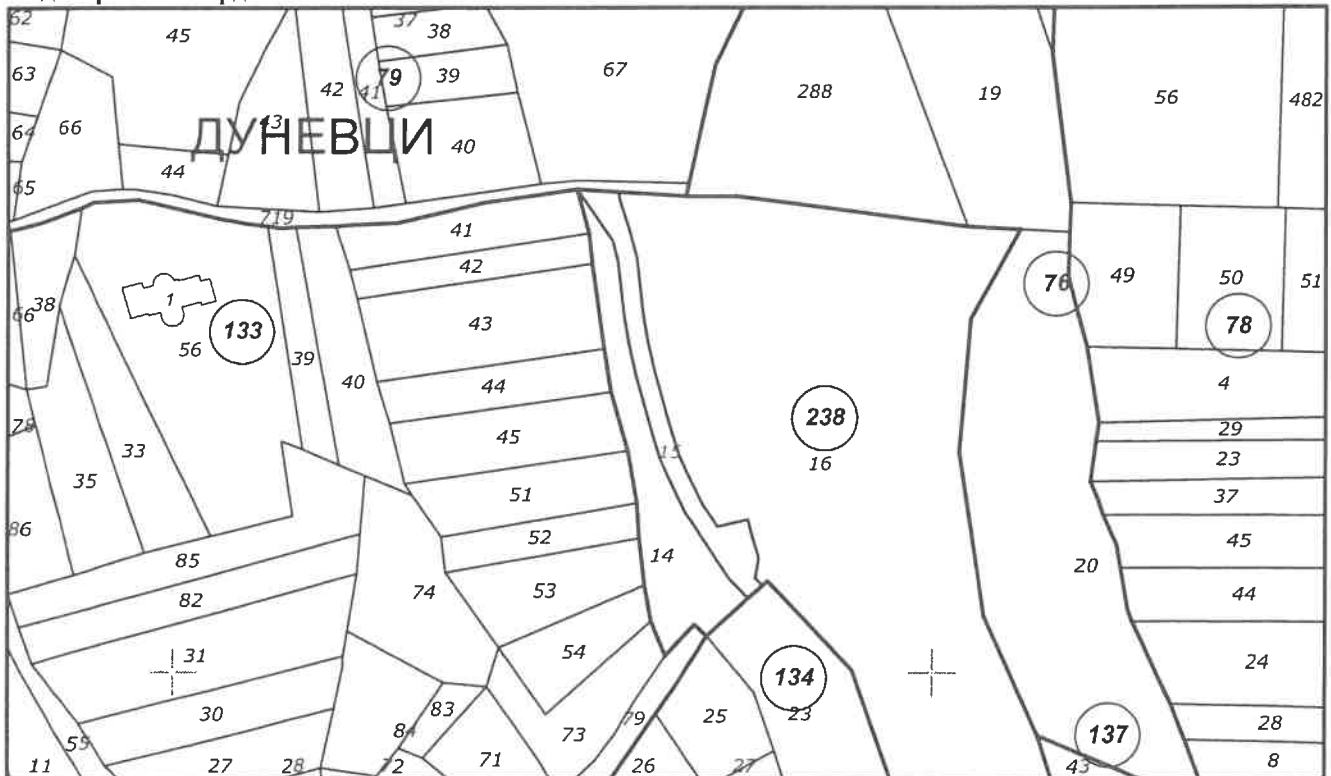
Начин на трайно ползване: **За селскостопански, горски, ведомствен път**

Категория на земята при неполивни условия: **0**

Предишен идентификатор: **52218.238.7**

Номер от предходен план: **000520**

Кадастрална координатна система 2005



М 1 : 2000

Съседни: **52218.133.41, 52218.238.16, 52218.238.14, 52218.134.23, 52218.79.719**

Собственици по данни от КРНИ:

Скица №15-2112333-26.09.2025 г.,

издадена въз основа на

Заявление №01-745087-24.09.2025 г.

Код за достъп: 9сба10а4973е



ОБЩИНА АПРИЛЦИ

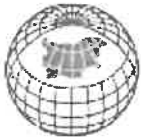
Няма данни за идеалните части

Няма документ за собственост

Носители на вещни и други права по данни от КРНИ:

Няма данни

Имотът попада в следните зони на ограничение: **няма данни**



СКИЦА НА ПОЗЕМЛЕН ИМОТ

№15-2112334-26.09.2025 г.

Поземлен имот с идентификатор **52218.133.81**

По кадастралната карта и кадастралните регистри на гр. **Априлци**, общ. **Априлци**, обл. **Ловеч**, одобрени със Заповед №РД-18-49/31.08.2007 г. на **ИЗПЪЛНИТЕЛЕН ДИРЕКТОР НА АГКК**

Последно изменение на кадастралната карта и кадастралните регистри, засягащо поземления имот: **няма извършено изменение на КККР със заповед**

Адрес на поземления имот: **гр. Априлци, кв. ЗЛА РЕКА**

Площ: **6527 кв.м**

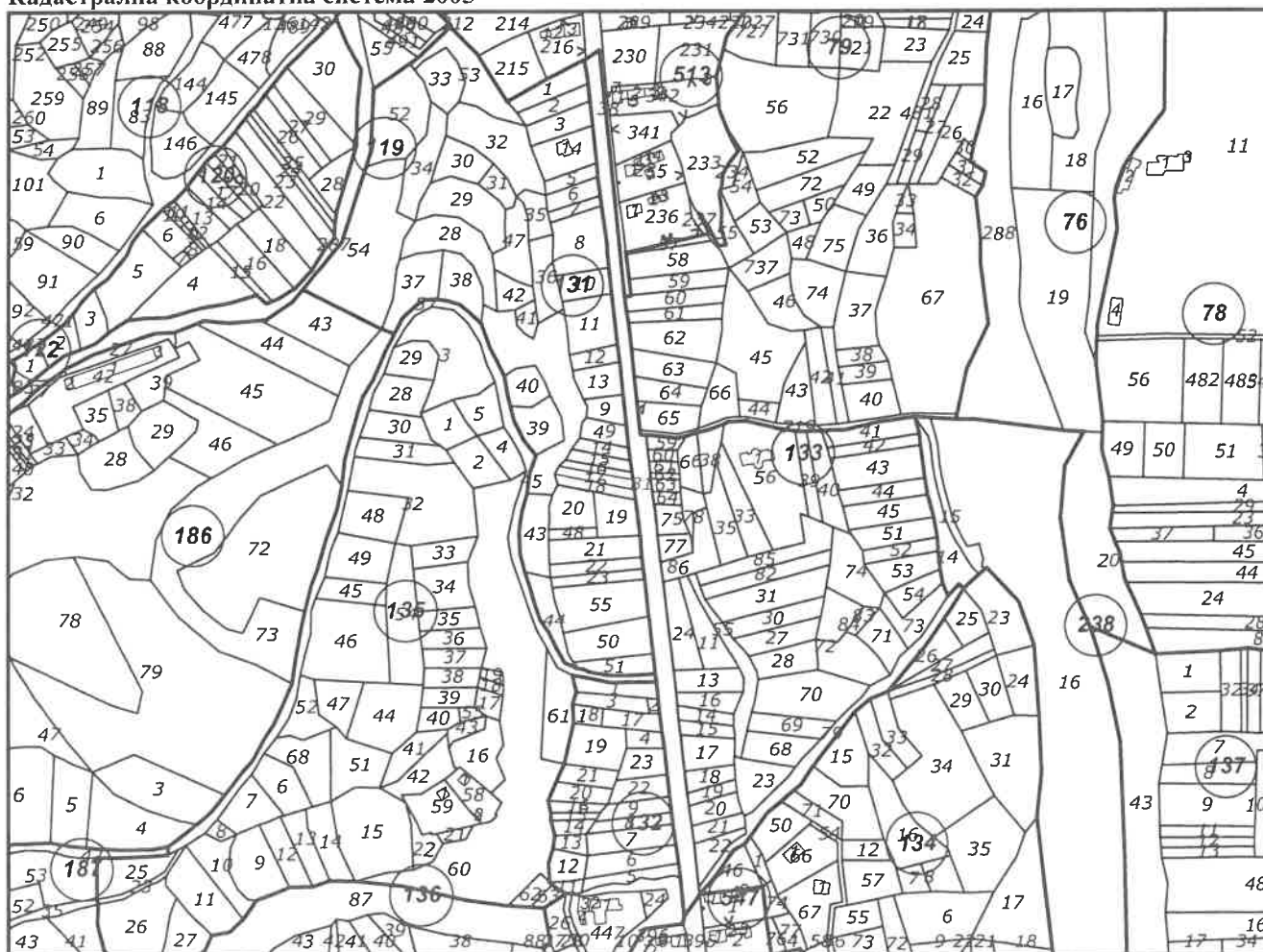
Трайно предназначение на територията: **Територия на транспорта**

Начин на трайно ползване: **За местен път**

Прекишен идентификатор: **няма**

Номер от предходен план: **252, квартал: 0**

Кадастрална координатна система 2005



М 1 : 5000

Скица №15-2112334-26.09.2025 г.,

издадена въз основа на

Заявление №01-745087-24.09.2025 г.

Код за достъп: 3d980e92899a



Съседни: 52218.513.38, 52218.131.55, 52218.131.11, 52218.131.1, 52218.131.8, 52218.131.6,
52218.513.216, 52218.79.62, 52218.131.4, 52218.131.15, 52218.131.9, 52218.131.2, 52218.131.3,
52218.133.59, 52218.79.64, 52218.133.75, 52218.133.17, 52218.133.21, 52218.133.14,
52218.79.63, 52218.79.60, 52218.547.1, 52218.133.86, 52218.133.61, 52218.133.62,
52218.547.395, 52218.131.23, 52218.79.719, 52218.131.19, 52218.132.8, 52218.133.18,
52218.131.7, 52218.133.77, 52218.132.1, 52218.132.2, 52218.133.19, 52218.133.15, 52218.133.20,
52218.131.50, 52218.133.16, 52218.79.65, 52218.131.13, 52218.131.12, 52218.132.6,
52218.134.46, 52218.132.23, 52218.132.4, 52218.131.5, 52218.133.24, 52218.133.79, 52218.132.5,
52218.132.10, 52218.79.61, 52218.131.51, 52218.131.16, 52218.133.60, 52218.131.14,
52218.133.63, 52218.133.22, 52218.131.17, 52218.133.64, 52218.133.13, 52218.135.57,
52218.131.22, 52218.131.18, 52218.131.21, 52218.132.9, 52218.132.17, 52218.131.10,
52218.132.7, 52218.132.22, 52218.131.49

Собственици по данни от КРНИ:

ОБЩИНА АПРИЛЦИ

Няма данни за идеалните части

Нотариален акт № 1 от 01.01.2004г.

Носители на вещни и други права по данни от КРНИ:

Няма данни

Имотът попада в следните зони на ограничение: **няма данни**



СКИЦА НА ПОЗЕМЛЕН ИМОТ

№15-2112337-26.09.2025 г.

Поземлен имот с идентификатор **52218.79.719**

По кадастралната карта и кадастралните регистри на гр. **Априлци**, общ. **Априлци**, обл. **Ловеч**, одобрени със Заповед №РД-18-49/31.08.2007 г. на **ИЗПЪЛНИТЕЛЕН ДИРЕКТОР НА АГКК**

Последно изменение на кадастралната карта и кадастралните регистри, засягащо поземления имот: **няма извършено изменение на КККР със заповед**

Адрес на поземления имот: **гр. Априлци, кв. ЗЛА РЕКА**

Площ: **721 кв.м**

Трайно предназначение на територията: **Земеделска**

Начин на трайно ползване: **За селскостопански, горски, ведомствен път**

Категория на земята при неполивни условия: **0**

Предишен идентификатор: **няма**

Номер от предходен план: **719**

Кадастрална координатна система 2005



М 1 : 2000

Съседни: **52218.79.43, 52218.79.44, 52218.76.288, 52218.79.65, 52218.133.39, 52218.79.67, 52218.133.56, 52218.133.81, 52218.79.41, 52218.79.66, 52218.133.40, 52218.133.38, 52218.133.66, 52218.133.59, 52218.79.42, 52218.79.40, 52218.133.41, 52218.238.16,**

Скица №15-2112337-26.09.2025 г.,

издадена въз основа на

Заявление №01-745087-24.09.2025 г.

Код за достъп: **c07292468080**



52218.238.14, 52218.238.15

Собственици по данни от КРНИ:

ОБЩИНА АПРИЛЦИ

площ 728 кв. м от правото на собственост

Няма документ за собственост № 129 от 27.05.1999г.

Носители на вещни и други права по данни от КРНИ:

Няма данни

Имотът попада в следните зони на ограничение: **няма данни**

III. Задължителни документи, които се прилагат към заявлението за издаване на писмено становище по чл. 74, ал. 1 от ЗКН:

- 1. Архитектурно занемане;
- 2. Конструктивно обследване/становище за състоянието на сградата, задължително с печат на технически контрол;
- 3. Актуална фотодокументация и архивна фотодокументация на обекта;
- 4. Документи за собственост (*копии*);
- 5. Писмено съгласие на собственик / собственици;
- 6. Пълномощно с нотариална заверка (*когато заявителят е тълмоощник*);

IV. Задължителни документи, които се прилагат към заявлението за издаване на писмено становище по реда на чл. 83, ал. 3 от ЗКН:

- 1. Документи за собственост (*копии*);
- 2. Писмено съгласие на собственик/собственици;
- 3. Пълномощно с нотариална заверка (*когато заявителят е тълмоощник*);
- 4. Актуална фотодокументация на изпълнения строеж;
- 5. Констативен акт - Приложение № 15 (Образец 15) за установяване годността за приемане на строежа (*копии*);

За издаване на писмено становище по чл. 83, ал. 3 от ЗКН задължително се посочва изходящ номер и дата на:

• Становище по чл. 84 от ЗКН с изх. №/..... г. на Министерство на културата за съгласувания инвестиционен проект;

• Заповед по чл. 83а, ал. 4 от ЗКН с №/..... г. за одобряване на протокола от проведена комисия по чл. 83а от ЗКН (*в случаите, когато за строежите по чл. 83, ал. 1, т. 1 от ЗКН е извършена и физическа консервация и реставрация и ремонти на покриви, консервация и реставрация на художествени елементи и стенописи, консервация на архитектурески недвижими културни ценности*);

Забелужка:

1. *Представените документи се тълбузват*

2. *При внасяне на ексклузивна документация, която е придружена с искане за издаване на становище за въвеждане в експлоатация на строежа, заявлението следва да съдържа задължителните документация по раздел II и раздел IV от настоящото заявление*

При констатиране на нередности или непълноти в документацията, определените длъжностни лица уведомяват заявителя, като му указват срок от 10 (десет) работни дни за тяхното отстраняване, с указание че неотстраняването им ще предизвика прекратяване на производството.

Давам съгласие да бъда уведомяван и на посочения от мен електронен адрес при констатиране на нередности и непълноти в документацията, като се съгласявам да се считам за уведомен на датата, на която е изпратено уведомлението. (*При даване на съгласие писмото се обработва при наличие на неговата неотбелязаност*)



№ на заявление: 1205491511

Дата на изготвяне: 12.06.2024 г.

До:

Пламен Петков Доновски
ул. " Св. Св. Кирил и Методий " №15
гр. Априлци

СТАНОВИЩЕ

SAP № IB-33-24-20290

за условията и начина за присъединяване на клиенти към електрическата мрежа

Обект: „Еднофамилна жилищна сграда“

Адрес: ПИ с идент. 52218.133.43, кв. „Видима“, попадащ извън регулационните линии на гр. Априлци, община Априлци.

Становището се издава на основание чл. 7, ал. 1, т. 1, от „Наредба № 6 от 28 март 2024 г. за присъединяване на обекти към електрическите мрежи“, във връзка с изграждане на нов обект.

Заявени мощности:

- Предоставена мощност – 15 kW,
- Присъединена мощност – 16.5 kW;


Други технически параметри:

- Напрежение на присъединяване – 0.4 kV;
- Брой на фазите – три;
- Тарифи за измерване – две;
- Брой на бъдещите потребители – един;
- Брой независими източници на електрическа енергия – няма;
- Категория по осигуреност на електроснабдяването съгласно „Наредба № 3 от 09 юни 2004 г. за устройството на електрическите уредби и електропроводните линии“, издадена от Министъра на енергетиката и енергийните ресурси – **трета категория**.

Срокът за изграждане на съоръженията за присъединяване на обекта ще бъде определен допълнително.

За осигуряване на присъединяването на обекта следва да се изпълнят следните изисквания:

- 1. Място на присъединяване към електрическата мрежа:** Присъединяването ще се извърши към СБС НН-№9, на мрежа НН, клон „В“ на трафопост №35050149, LO_0976 (ТП №18), гр. Априлци.
- 2. Съоръжения, които трябва да се изградят или подменят, във връзка с присъединяването на обекта:**
 - Стомано-бетонен стълб
 - Кабели средно напрежение
 - Кабели ниско напрежение
 - Главно електромерно табло
- 3. Технически параметри и изисквания към съоръженията в мястото на**

Клиент: Пламен  ов Доновски
Обект: „Еднофамилна жилищна сграда“
Предоставена мощност: 15 kW

Наредба № 1 от 14 март 2017 г. за регулиране на цените на електрическата енергия (обн., ДВ, бр. 25 от 24.03.2017 г. в сила от 24.03.2017г.) и утвърдените от Комисията за енергийно и водно регулиране (КЕВР) цени за присъединяване на обекти на потребители към електроразпределителните мрежи. Цената за присъединяване се определя по индивидуален проект и включва всички разходи за изграждане на присъединителните съоръжения.

Прогнозната цена за присъединяване е в размер на **18100 лева с ДДС** и се определя на база очакваните действителни разходи за изграждане на присъединителните съоръжения, по индивидуален проект, които ще извърши Дружеството.

Окончателната цена за присъединяване се определя въз основа на двустранно подписан констативен протокол с количествено - стойностна сметка и счетоводна справка за направените разходи от Дружеството. Констативният протокол се изготвя в 5 (пет) дневен срок от датата на подписване на акт Образец 15, за изградените съоръжения за присъединяване.

8. Промяна на техническите характеристики на обекта

Промяна на техническите характеристики на обекта, се извършва по реда и при условията на Наредба № 6, след подаване от присъединяваното лице на ново искане за проучване на условията за присъединяване на обекта и след издадено становище на Дружеството.

9. Валидност на Становището

Ако в срок до една година не е започната процедура по сключване на договор за присъединяване, настоящото становище да се счита за невалидно. Необходимо е да се подаде ново искане за проучване за присъединяване на обекта.


Условията за присъединяване на Обекта към електроразпределителната мрежа са приети на проведено заседание на Регионален технически съвет на Дружеството, Протокол № 15 от 12.06.2024 г.

ЗА ДРУЖЕСТВОТО
„Електроразпределителни мрежи Запад“ ЕАД:

Пълномощник: _____



съгласно пълномощно с рег. № 1785 от 01.12.24 г.

на нотариус  рег. № 385 на НК

Дата на уведомяване: 13.06.24 г.

Съгласувал:

Зам.ръководител направление ППМ/
регион София област и Плевен
към Дирекция СПРМ:

ANATOLIY
TODOROV
STEFKOV

Digitally signed by
ANATOLIY TODOROV
STEFKOV
Date: 2024.06.12 12:37:33
+03'00'

/ Анатолий Стефков /

Съставил:

Инженер разпределение
на ел. енергия „ППМ“:

IVAN
MARINOV
ATANASOV

Digitally signed by
IVAN MARINOV
ATANASOV
Date: 2024.06.12
11:53:42 +03'00'

/ Иван Атанасов /

Дата на получаване: 14.06.24 г.

