

Рез. № 1800 17.09.25
 ДО ОБЩИНСКИ СЪВЕТ
 ГР. АПРИЛЦИ

ПРЕДЛОЖЕНИЕ

ОТ ИНЖ. ТИХОМИР КУКЕНСКИ - КМЕТ НА ОБЩИНА АПРИЛЦИ

Относно: Одобряване на проект: План-схема за елементи на техническата инфраструктура по чл. 108, ал. 2 от ЗУТ към подробен устройствен план – план за регулация /ПУП-ПР/ на гр. Априлци за трасе на преносен (довеждащ) водопровод и съоръженията към него в урегулираната територия на гр. Априлци във връзка с изграждане на обект: "Реконструкция на довеждащ водопровод до ПСПВ "Стоките" и източен водопровод, клон за питейна вода. Довеждащ водопровод от изравнител 4000 м³ на ВЕЦ "Видима", гр. Априлци до ПСПВ – с. Стоките – ЕТАП 2, Участък от т. 1 до т. 293, с дължина 10 194,00 м", находящ се по КК на землището на гр. Априлци, с ЕКАТТЕ 52218, Община Априлци, област Ловеч, с възложител: Община Севлиево.

УВАЖАЕМИ ОБЩИНСКИ СЪВЕТНИЦИ,

В Община Априлци е постъпило Заявление с вх. № 779/23.06.2025 г. от Община Севлиево, чрез д-р Иван Тодоров Иванов - Кмет на Община Севлиево, с искане да бъде одобрен проект: План-схема за елементи на техническата инфраструктура по чл. 108, ал. 2 от ЗУТ към подробен устройствен план – план за регулация /ПУП-ПР/ на гр. Априлци за трасе на преносен (довеждащ) водопровод и съоръженията към него в урегулираната територия на гр. Априлци.

С Решение № 273 от Протокол № 29/29.05.2025 г. на Общински съвет Априлци, във връзка с инвестиционните намерения на Община Севлиево за изграждане на обект: "Реконструкция на довеждащ водопровод до ПСПВ "Стоките" и източен водопровод, клон за питейна вода", Подобект: "Довеждащ водопровод от изравнител 4000 м³ на ВЕЦ "Видима", гр. Априлци до ПСПВ – с. Стоките – ЕТАП 2, Участък от т. 1 до т. 293, с дължина 10 194,00 м", находящ се в землището на гр. Априлци, Община Априлци, област Ловеч, за частта от трасето, преминаващо през урегулираната територия на гр. Априлци, е разрешено изработване на План-схема към ПУП-ПР на гр. Априлци за елементи на техническата инфраструктура - трасе на преносен (довеждащ) водопровод.

По Общия устройствен план /ОУП/ на Община Априлци, одобрен с Решение № 384/23.11.2017 г. на Общински съвет Априлци, трасето на преносния водопровод е нанесено към ВиК схемата на плана.

Съгласно изискванията на чл. 108, ал. 1 и ал. 2 от ЗУТ, предвижданията на подробния устройствен план са задължителни за инвестиционното проектиране и се придружават от план-схеми за мрежите и съоръженията на техническата инфраструктура, с които се определят вида и техническите им размери.

Съгласно чл. 64, ал. 2 от ЗУТ елементите на техническата инфраструктура се предвиждат с устройствени планове. Неразделна част от общите и подробните устройствени планове са план-схемите на елементите на техническата инфраструктура.

Действащият ПУП- ПР на гр. Априлци е одобрен със Заповед № 912/22.10.1981г. на Председателя на ИК на ОНС Ловеч и към него няма одобрена план – схема за трасето на съществуващия водопровод и тъй като проектното му трасе в границите на регулацията

на града не следва трасето на съществуващия водопровод, а частично се измества в ново трасе, възложителят има правата по чл. 134, ал. 2, т. 8 от ЗУТ във връзка с чл. 108, ал. 2 и чл. 64, ал. 2 от ЗУТ за изработването на проект на План-схема към ПУП-ПР на гр. Априлци.

Обхватът на проектното трасе в урегулираната територия на гр. Априлци е трасе на водопровод с диаметър Ø 400 мм (DN/OD 400 мм).

Трасето на преносния водопровод преминава през урегулирани поземлени имоти и в част от уличната мрежа на гр. Априлци в кв. Видима и кв. Острец.

Общата дължина на водопровода през урбанизираната територия на гр. Априлци е 3 674, 30 м.

Приложен е списък на заинтересуваните лица по чл. 131 от ЗУТ и поземлените имоти, които се засягат от трасето на водопровода.

План - схемата е изготвена върху оцифрен кадастрален план на гр. Априлци и извадка на действащия регулационен план на града.

Проектът е обявен в ДВ бр. 56/11.07.2025 г. и в законно установения срок не са постъпили възражения, видно от Констативен протокол от 11.08.2025 г.

С Решение № 4 от Протокол № 8/21.08.2025 г. на ОЕСУТ при Община Априлци проектът е приет без забележки, с предложение за одобряването му.

Предвид изложеното не е налице правна пречка за одобряване на план-схемата на техническата инфраструктура по чл. 108, ал. 2 към ПУП-ПР на гр. Априлци, обл. Ловеч. Спазено е изискването на чл. 104, ал. 1, изр. второ от ЗУТ. Спазени са материалноправните разпоредби на ЗУТ и актовете по прилагането му. Проектното решение е целесъобразно и отговаря на изискванията на чл. 108, ал. 5 от ЗУТ.

Компетентен да одобри план - схемата е Общински съвет Априлци на основание чл. 129, ал. 1 от ЗУТ, тъй като схемата става неразделна част от подробния устройствен план на гр. Априлци.

Във връзка със законосъобразното приключване на процедурата, предлагам на Общински съвет Априлци следният

ПРОЕКТ ЗА РЕШЕНИЕ :

На основание чл. 21, ал. 1, т. 11 от Закона за местното самоуправление и местната администрация, чл. 129, ал. 1 от ЗУТ, чл. 136, ал. 1, чл. 134, ал. 1, т. 1 във връзка с ал. 2, т. 8 от ЗУТ, чл. 108, ал. 2 и чл. 104, ал. 1 от ЗУТ, Решение № 4 от Протокол № 8/21.08.2025 г. на ОЕСУТ при Община Априлци, Общински съвет Априлци

РЕШИ:

1. Одобрява План-схема за елементи на техническата инфраструктура по чл. 108, ал. 2 от ЗУТ към Подробен устройствен план – план за регулация /ПУП-ПР/ на гр. Априлци за трасе на преносен (довеждащ) водопровод и съоръженията към него в урегулираната територия на гр. Априлци, във връзка с изграждане на обект: "Реконструкция на довеждащ водопровод до ПСПВ "Стоките" и източен водопровод, клон за питейна вода", Подобект: "Довеждащ водопровод от изравнител 4000 м³ на ВЕЦ "Видима", гр. Априлци до ПСПВ – с. Стоките – ЕТАП 2, Участък от т. 1 до т. 293, с дължина 10 194,00 м", находящ се по КК на землището на гр. Априлци, с ЕКАТТЕ 52218, Община Априлци, област Ловеч, с възложител: Община Севлиево.

2. Възлага на Кмета на Община Априлци да проведе необходимите действия по ЗУТ.

Решението и одобрената план-схеми да се публикуват на интернет страницата на Община Априлци.

Решението да се съобщи на заинтересуваните лица по реда на чл. 129, ал. 1 от ЗУТ.

Решението може да бъде обжалвано по реда на чл. 215, ал. 4 от ЗУТ пред Административен съд Ловеч, чрез Кмета на Община в 30-дневен срок от съобщаването.


Приложение:

1. Заявление с вх. № 779/23.06.2025 г. от Община Севлиево.
2. Решение № 273 от Протокол № 29/29.05.2025 г. на Общински съвет Априлци
3. План – схема към ПУП – ПРЗ на гр. Априлци за трасе на преносен (довеждащ) водопровод и съоръженията към него в урегулираната територия на гр. Априлци.

С уважение,

Инж. ТИХОМИР КУЖЕНСКИ
Кмет на Община Априлци

Съгласувал:


/адв. Северина Лозанова/

Изготвил:


арх. Симеонова-Гл. архитект на Община Априлци

ОБЩИНА СЕВЛИЕВО
И.К. 5400 - СЕВЛИЕВО
Регистрационен индекс и дата
РД-04-03.25117/120.00.2025

ДО
КМЕТА НА
ОБЩИНА АПРИЛЦИ
ОБЩИНА АПРИЛЦИ
Вх.№ 779/23.06.25

ЗАЯВЛЕНИЕ
за одобряване на подробен устройствен план
(Уникален идентификатор на административната услуга - 2117)

От ОБЩИНА СЕВЛИЕВО
(посочете трите имена на физическото лице или наименованието на юридическото лице)
ЕГН/ЕИК 000215889, постоянен/настоящ адрес или адрес на управление
на юридическото лице: гр./с. СЕВЛИЕВО, община: СЕВЛИЕВО
Област: ГАБРОВО пл. „СВОБОДА“ № 1
Телефон: _____, електронна поща: sevlievo@sevlievo.bg
Юридическото лице се представлява от:
Д-р Иван Тодоров Иванов – Кмет на ОБЩИНА СЕВЛИЕВО

№/дата на пълномощното: _____
Заявявам желанието си да бъде одобрен приложеният проект за подробен устройствен план – ПП: План схеми:за елемент на техническата инфраструктура – трасе на преносен (довеждащ) провод и съоръженията към него в урегулирана територия за обект: ”Реконструкция на довеждащ водопровод до ПСПВ ”Стоките” и източен водопровод, клон за питейна вода. Довеждащ водопровод от изравнител 4000 м³ на ВЕЦ ”Видима”, гр. Априлци до ПСПВ – с. Стоките – ЕТАП 2, Участък от т. 1 до т. 293, с дължина 10 194,00 м“⁰⁰, находящ се по КК на землището на гр. Априлци, с ЕКАТТЕ 52218, Община Априлци, област Ловеч

за УПИ с идентификатор: 52218.548.144, 52218.548.58, 52218.548.145, 52218.547.754,
52218.544.142, 52218.541.725, 52218.541.194, 52218.541.189,
52218.541.20, 52218.546.579, 2218.546.545, 52218.546.142,
52218.546.140, 52218.546.115, 52218.546.143, 52218.546.486,
52218.546.154, 52218.546.486, 52218.546.486, 52218.546.187 по
ККР в землището на гр. Априлци с ЕКАТТЕ 52218, община
Априлци, област Ловеч

Прилагам следните документи:

1. Документи, легитимиращи заявителя като заинтересовано лице по смисъла на чл. 124а, ал. 5 от ЗУТ: (отбележете със знак приложимото):

• ~~Нотариален акт за собственост;~~

• ~~Договор за концесия;~~

• Други документи, които са предвидени в специален/специални закон/заconi:

чл. 19, ал. 1, т. 4, буква „а“ от Закона за водите

2. Договори за учредено право на прокарване през УПИ с идентификатори: 52218.544.3, 52218.546.102 и 52218.547.304 по ККР в землището на гр. Априлци, в т.ч.: платежни документи, удостоверяващи извършените разплащания на съответните обезщетения за собствениците на засегнатите с /три/ броя УПИ;

3. Проект за ПУП - ПП – 3 комплекта с части: План схеми за засегнатите от трасето УПИ

4. Съгласувано задание по чл. 125, ал. 6 и 7 от ЗУТ, което да обосновава необходимостта от изработването на плана в съответствие с чл. 124а, ал. 4, т. 1 и ал. 7 от ЗУТ:

(отбележете със знак приложимото)

- документ, че заданието е съгласувано с Министерството на околната среда и водите или в съответната регионална инспекция по околната среда и водите (за устройствени планове, които обхващат защитени територии за опазване на околната среда и водите);

- документ, че заданието е съгласувано с Министерството на културата (за устройствени планове, които обхващат защитени територии за опазване на културното наследство);

- спорен план.

4. Документи за съгласуване на проекта от заинтересуваните централни и териториални администрации, а при необходимост – и със специализираните контролни органи по чл. 128, ал. 6 във връзка с чл. 127, ал. 2 от ЗУТ.

5. Документ за платена такса, освен ако плащането е извършено по електронен път.

- Плащането е извършено по електронен път

(отбележете със знак , когато плащането е извършено по електронен път)

Желая издаденият индивидуален административен акт да бъде получен:

- Лично от звеното за административно обслужване.

- Чрез лицензиран пощенски оператор на адрес:

пл. „Свобода“ № 1, стая 214

(ж.к., бул., пл., ул., сграда, №, вх., ет., ап.)

като декларирам, че пощенските разходи са за моя сметка, платими при получаването на акта за вътрешни пощенски пратки, и съм съгласен документите да бъдат пренасяни от оператора за служебни цели. Индивидуалният административен акт да бъде изпратен:

- като вътрешна препоръчана пощенска пратка;
- като вътрешна куриерска пратка;
- като международна препоръчана пощенска пратка.

Дата: 20.06.2025 г.

Заявител:


(подпис и печат)



ОБЩИНА СЕВЛИЕВО

23 JUN 2025

Изх. № *РД-04-03.251-181*
Дата.....*23.06*.....2025 г.

ОБЩИНА АПРИЛЦИ

Вх.№ *811/23.06.25*

ДО
АРХ. ЦЕНКА СИМЕОНОВА – ГЛАВЕН АРХИТЕКТ
ОБЩИНА АПРИЛЦИ
КВ. НОВО СЕЛО,
УЛ. "ВАСИЛ ЛЕВСКИ" № 109
5640 – АПРИЛЦИ

Относно: Допълнителни пояснения към План – схемите за проектно трасе на преносния (довеждащ) водопровод от изравнител 4000 м³ след ВЕЦ „Видима“ – гр. Априлци до ПСПВ „Стоките“ в участъка му преминаващ през урбанизираните територии на Община Априлци

УВАЖАЕМА ГОСПОЖА СИМЕОНОВА,

Във връзка с поисканите от Ваша страна допълнителни пояснения към проектантата част, посочена по-горе, предлагаме същите, както следва по-долу:

ДОПЪЛНИТЕЛНИ ПОЯСНЕНИЯ

Проектът, в частта си за План – схемите в урбанизираните територии на Община Априлци, е изпълнен на основание чл. 124а, ал. 1 във връзка с чл. 134, ал. 2, т. 2 и т. 3, чл. 64, ал. 2 и чл. 108, ал. 2 от ЗУТ, чл. 2, ал. 2, т.2.2 от Договор № 44 от 18.03.2013 г. – в съответствие с т. 6 от Задание за изработване на проект за подробен устройствен план – парцеларен план за трасе на довеждащ водопровод от изравнител 4000 м³ след ВЕЦ „Видима“ – гр. Априлци до ПСПВ „Стоките“ и източен водопроводен клон от ПСПВ „Стоките“ до разпределителна шахта при с. Буря – с. Добромирка, утвърдено от Възложителя (Община Севлиево), съгласно:

- Решение № 273 от от Протокол № 29 от 29.05.2025 г. на Общински съвет Априлци
- Заповед № РД-02-14-3004 от 18.12.2012 г. и Заповед № РД-02-14-253 от 04.03.2013 г. на министъра на регионалното развитие и благоустройството;



5400 гр. Севлиево, пл. „Свобода“ № 1, тел.: 0675 396 114
факс: 3 27 73, e-mail: sevlievo@sevlievo.bg, web: www.sevlievo.bg

- Писмо с изх. № ОВОС-280 от 20.02.2013 г. - Становище на МОСВ;
- Съгласувателно писмо с изх. № 33-НН-59 от 23.01.2013 г. на МК;
- Решение № 180 от Протокол № 24 от 31.01.2013 г. на Общински съвет Априлци.

План схемата е изготвена върху оцифрен кадастрален план на град Априлци и извадка на действащия регулационен план на града – на 13 /тринадесет картни листа в мащаб М 1:1000.

Графичната обработка на данните е извършена с програмен продукт „AutoCAD 2015”.

Съществуващият Довеждащ водопровод от изравнител 4000 м³ след ВЕЦ „Видима“ – гр. Априлци до ПСПВ „Стоките“, в участъкът на територията на Община Априлци е „търпим строеж“ (по смисъла на § 16, ал. 1 на ПЗР към ЗИД на ЗУТ (Доп. - ДВ, бр. 65 от 2003 г.), представляващ линеен обект на техническата инфраструктура и за него може да се разрешава реконструкция или основен ремонт, без да се променят трасето, обхватът и границите на сервитутните зони, нанесени в кадастрална карта, специализирана карта, кадастрален план или карта на възстановената собственост, след одобряване на инвестиционен проект и издаване на разрешение за строеж. Промяна на трасето, обхвата и границите на сервитутните зони за тези строежи може да се разреши по общия ред на този закон в съответствие с предвижданията на влязъл в сила подробен устройствен план, като това е удостоверено с издаденото за тази цел от Община Априлци Удостоверение с изх. № 2023 от 17.12.2015 г.

Тъй като в неурбанизираните територии, засегнати от съществуващото трасе на търпимия строеж, не се предвиждат проектни изменения на трасето, обхватът и границите на сервитутните зони и на основание § 53, ал. 4 от ПЗР към ЗИД на ЗУТ (Обн. - ДВ, бр. 101 от 2015 г.), проектната реконструкция ще се извършва след одобряване на инвестиционния проект и издаване на разрешение за строеж, а в останалата част, преминаваща през урбанизираните територии на гр. Априлци – след одобряване на съответните План – схеми, учредяване на право на прокарване на предвиденото за изместване проектно трасе през УПИ (по реда на чл.193 ал. 1 от ЗУТ, във връзка с чл.103, ал.1 и ал. 2 от ЗВ), одобряване на инвестиционния проект и издаване на разрешение за строеж.

В тази връзка освен съгласуването на ПУП – ПП и План – схемите на елементите на техническата инфраструктура в урбанизираните територии на Община Априлци, са сключени и съответните 3 /три/ броя договори с настоящите собственици - за учредява в полза на Община Севлиево право да прокара отклонение от мрежи и съоръжения на техническата инфраструктура – довеждащ водопровод (Довеждащ водопровод от ВЕЦ „Видима“ до ПСПВ – с. Стоките) през следните поземлени имоти, както следва:

- ПИ с идентификатор: 52218.544.3 по КККР в землището на гр. Априлци, община Априлци, област Ловеч;
- ПИ с идентификатор: 52218.546.102 по КККР в землището на гр. Априлци, община Априлци, област Ловеч.

• ПИ с идентификатор: 52218.547.304 по КККР в землището на гр. Априлци, община Априлци, област Ловеч.

Обхватът на проектното трасето на преносния (довеждащ) водопровод с диаметър Ø 400 мм (DN/OD 400 мм) засяга имоти само и единствено на територията на Община Априлци с обща дължина на трасето 10 194 м'.

Трасето на преносния (довеждащ) водопровод, преминаващо през урегулирани поземлени имоти и част от уличната мрежа на гр. Априлци е с обща дължина 3 813,⁰⁷ м', в т.ч.:

• от т. 15.2 до т. 69.1:	1 791,⁰⁶ м', от които:
	<u>86,⁹⁰</u> м' – по съществуващо трасе;
	<u>1 704,¹⁶</u> м' – по ново трасе;
• от т. 81.4 до т. 82.7:	157,⁵⁰ м'
	<u>0,⁰⁰</u> м' – по съществуващо трасе;
	<u>157,⁵⁰</u> м' – по ново трасе;
• от т. 107.2 до т. 109:	66,⁰³ м'
	<u>0,⁰⁰</u> м' – по съществуващо трасе;
	<u>66,⁰³</u> м' – по ново трасе;
• от т. 140.1 до т. 167:	1 090,⁶⁸ м'
	<u>975,⁵⁰</u> м' – по съществуващо трасе;
	<u>115,¹⁸</u> м' – по ново трасе;
• от т. 168 до т. 194:	707,⁸⁰ м'
	<u>252,²⁴</u> м' – по съществуващо трасе;
	<u>226,³⁰</u> м' – вече реконструирано трасе;
	<u>229,²⁶</u> м' – по ново трасе;

Приложен е координатен регистър на чупките на водопровода в Координатна система 1970 г.

Приложен е регистър на урегулираните поземлени имоти, които се засягат от трасето на водопровода. От него е видно, че общият брой на засегнатите от проектното трасе поземлени имоти в урбанизираните граници на Община Априлци е 29 /двадесет и девет/, от които:

- 2 /два/ УПИ, през които проектната част от преносния (довеждащ) водопровод вече е реконструирана по съществуващото трасе на търпимия строеж;
- 13 /тринадесет/ УПИ, през които проектната част от преносния (довеждащ) водопровод ще се реконструира по съществуващото трасе на търпимия строеж;
- 11 /единадесет/ УПИ – общинска собственост, през които проектната част от преносния (довеждащ) водопровод ще се реконструира по ново трасе строежа;
- 3 /три/ УПИ – частна собственост на ФЛ, през които проектната част от преносния (довеждащ) водопровод ще се реконструира по ново трасе строежа – при условията на сключени договори за учредено в полза на Община Севлиево право да прокара отклонение от мрежи и съоръжения на техническата инфраструктура – довеждащ водопровод (Довеждащ водопровод от ВЕЦ „Видима“ до ПСПВ – с. Стоките).

С уважение,

НЕВЕНА ТОДОРОВА
Заместник кмет на община Севлиево



Общински съвет Априлци

Препис извлечение

РЕШЕНИЕ №273 ПРОТОКОЛ 29/29.05.2025г.

Относно: Предложение ДП-221/23.05.2025г. от инж. Тихомир Кукуенски – кмет на община Априлци относно Издаване разрешение за изработване на проект за изменение на подробен устройствен план — план за регулация /ПУП-ПР/ - План-схема за елементи на техническата инфраструктура - трасе на преносен (довеждащ) водопровод и съоръженията към него в урегулираната територия на гр. Априлци във връзка с изграждане на обект: „Реконструкция на довеждащ водопровод до ПСПВ "Стоките" и източен водопровод, клон за питейна вода. Довеждащ водопровод от изравнител 4000 м³ на ВЕЦ "Видима", гр. Априлци до ПСПВ - с. Стоките - ЕТАП 2, Участък от т. 1 до т. 293, с дължина 10 194,00 м", находящ се по КК на землището на гр. Априлци, с ЕКАТТЕ 52218, Община Априлци, област Ловеч, с възложител: Община Севлиево.

На основание чл. 21, ал. 1, т. 8 и т. 11 от Закона за местното самоуправление и местната администрация /ЗМСМА/ и чл. 124а, ал. 1 от Закона за устройство на територията /ЗУТ/ във връзка с чл. 134, ал. 2, т. 8, чл. 64, ал. 2 и чл. 108, ал. 2 от ЗУТ; Общински съвет - Априлци

РЕШИ:

1. Разрешава изработване на проект за изменение на подробен устройствен план - план за регулация /ПУП-ПР/ - План-схема за елементи на техническата инфраструктура - трасе на преносен (довеждащ) водопровод и съоръженията към него в урегулираната територия на гр. Априлци във връзка с изграждане на обект: „Реконструкция на довеждащ водопровод до ПСПВ "Стоките" и източен водопровод, клон за питейна вода“, Подобект: “Довеждащ водопровод от изравнител 4000 м³ на ВЕЦ “Видима“, гр. Априлци до ПСПВ - с. Стоките - ЕТАП 2, Участък от т. 1 до т. 293, с дължина 10 194,00 м“, находящ се по КК на землището на гр. Априлци, с ЕКАТТЕ 52218, Община Априлци, област Ловеч, с възложител: Община Севлиево.

2. При изработване на проекта за изменение на ПУП - План-схема за елементи на техническата инфраструктура - трасе на преносен (довеждащ) водопровод и съоръженията към него в урегулираната територия на гр. Априлци да се спазват изискванията на ЗУТ и Наредба № 8 /ДВ бр. 57/2001 г./ за Обема и съдържанието на устройствените схеми и планове и всички приложими нормативни актове.

ВЪЗЛОЖИТЕЛ:

ОБЩИНА СЕВЛИЕВО

ОБЕКТ:

**РЕКОНСТРУКЦИЯ НА
ДОВЕЖДАЩ ВОДОПРОВОД ДО
ПСПВ "СТОКИТЕ" И ИЗТОЧЕН
ВОДОПРОВОД, КЛОН ЗА
ПИТЕЙНА ВОДА**

ПОДОБЕКТ:

**ДОВЕЖДАЩ ВОДОПРОВОД ОТ
ИЗРАВНИТЕЛ 4000 М³ НА ВЕЦ
"ВИДИМА", ГР. АПРИЛЦИ ДО
ПСПВ – С. СТОКИТЕ"**

ЧАСТ:

ПЛАН СХЕМА

НАСЕЛЕНО МЯСТО:

**Град АПРИЛЦИ с ЕКАТТЕ 52218,
ОБЩИНА АПРИЛЦИ, ОБЛАСТ
ЛОВЕЧ**

Възложител:

Иван Иванов
/Д-р Иван Иванов/



"Вик" ОСД гр. Габрово
МАШИНАСТРОИТЕЛЕН ЦЕНТЪР
Н-к ПТО: *Мариан* специалист: *Мариан*

1. Преди започване на изкопните работи да се извика представител на Вик на място.
2. Да не се извършват изкопни работи на разстояния по-малки от 0,40 м хоризонтално и 0,20 м вертикално до Вик мрежата.
3. Нанесените трасета са схематични.

Дата *06.06.2015* г. до *06.06.2015* г.

Проектант:

КАМАРА НА КОНСТРУКТИВНИТЕ ПРОЕКТИ И СТРАЖАРИНЕ
ГЛАВЕН ИНЖЕНЕР И КОНСТРУКТОР
Викет код: 12323
ИМ: МАРИЯН
ДИМИТРОВ НИКОЛОВ
/инж. М. Николов/
Година: _____

ОБЯСНИТЕЛНА ЗАПИСКА

Проектът е изпълнен по заявка на възложителя във връзка с разработване на инвестиционен проект за обект "Реконструкция на Довеждащ водопровод до ПСПВ "Стоките" и Източен водопроводен клон за питейна вода".

Обхватът на проектирането е трасе на водопровод с диаметър Ø 400 мм (DN/OD 400 мм).

Трасето на преносния водопровод преминава през урегулирани поземлени имоти и част от уличната мрежа на населеното място. Общата дължина на водопровода през населеното място е 3 813,⁰⁷ м', в т.ч.:


• от т. 15.2 до т. 69.1:	1 791, ⁰⁶	м', от които:
	86, ⁹⁰	м' – по съществуващо трасе;
	1 704, ¹⁶	м' – по ново трасе;
• от т. 81.4 до т. 82.7:	157, ⁵⁰	м'
	0, ⁰⁰	м' – по съществуващо трасе;
	157, ⁵⁰	м' – по ново трасе;
• от т. 107.2 до т. 109:	66, ⁰³	м'
	0, ⁰⁰	м' – по съществуващо трасе;
	66, ⁰³	м' – по ново трасе;
• от т. 140.1 до т. 167:	1 090, ⁶⁸	м'
	975, ³⁰	м' – по съществуващо трасе;
	115, ³⁸	м' – по ново трасе;
• от т. 168 до т. 194:	707, ⁸⁰	м'
	252, ²⁴	м' – по съществуващо трасе;
	226, ³⁰	м' – вече реконструирано трасе;
	229, ²⁶	м' – по ново трасе;

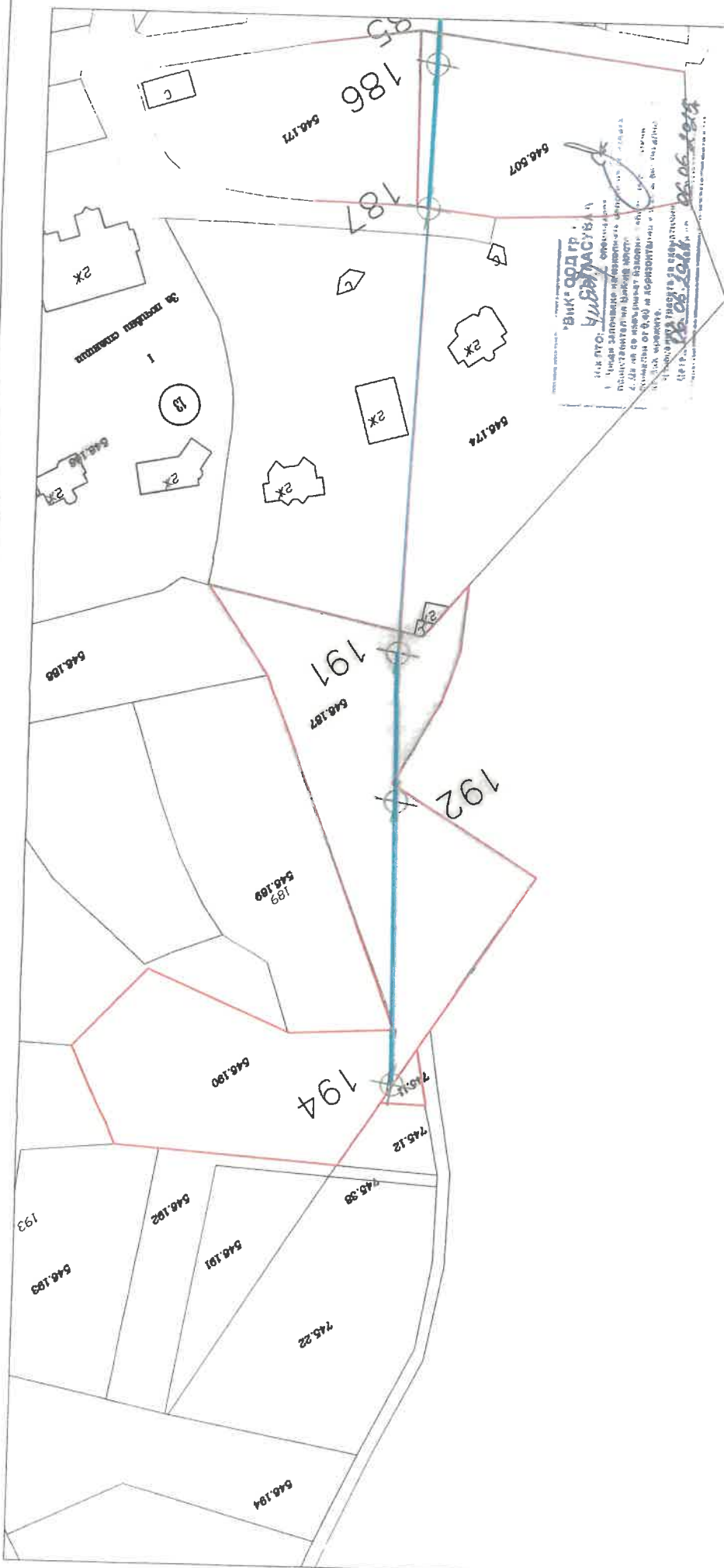
Приложен е координатен регистър на чупките на водопровода в Координатна система 1970 г.

Приложен е регистър на урегулираните поземлени имоти, които се засягат от трасето на водопровода.

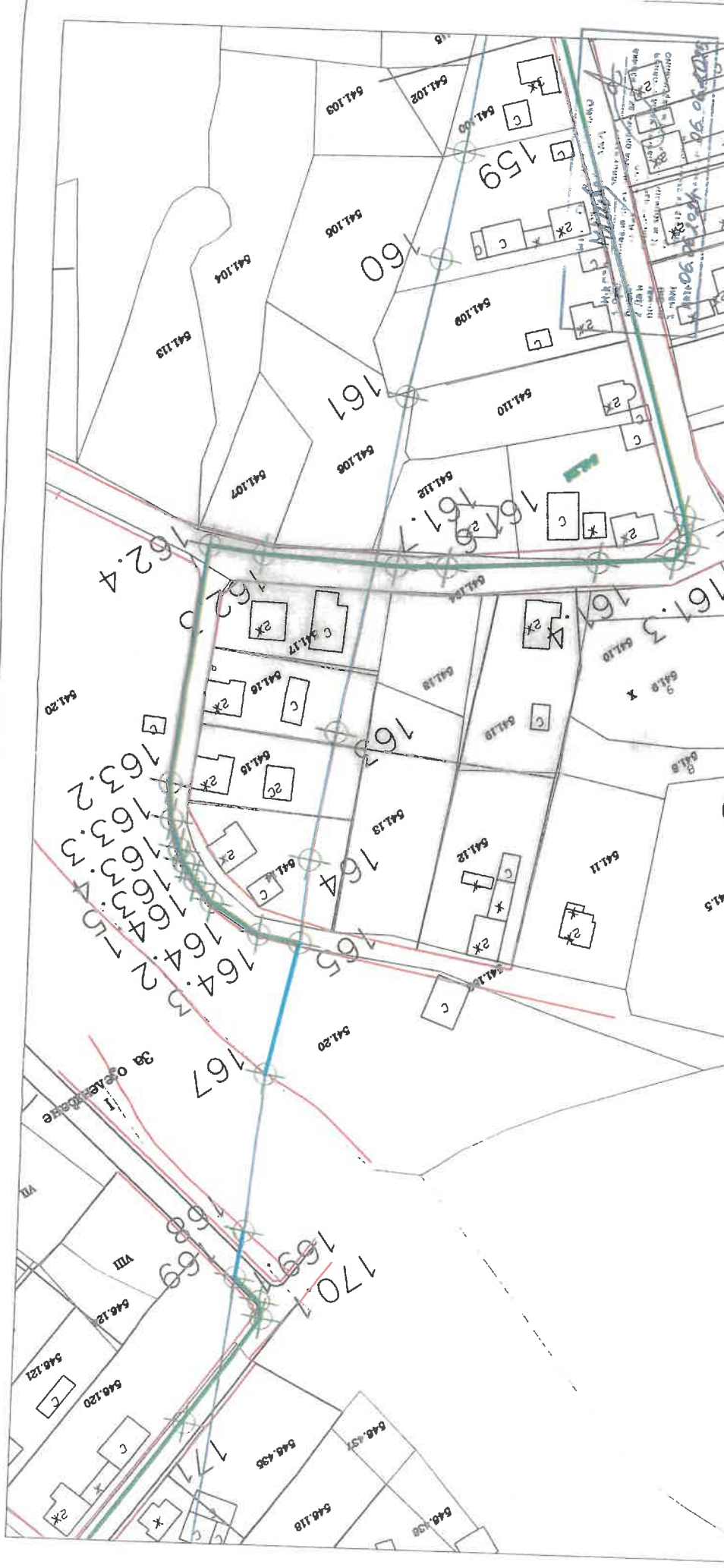
План схемата е изготвена върху оцифрен кадастрален план на град Априлци и извадка на действащия регулационен план на града.

Графичната обработка на данните е извършена с програмен продукт „AutoCAD 2015”.





ОБЕКТ:	Реконструкција на доведац водопровод до ПСПВ "Стоките" и источен водопроводен клон за питейна вода
ПОДОБЕКТ:	Доведац водопровод од извршител 4000м3 на ВЕЦ "Видима", гр. Априлици до ПСПВ "Стоките"
НАСЕЛЕНО МЯСТО:	град Априлици, Општина Априлици
ЧАСТ:	ПЛАН СХЕМА
ПРОЕКТАНТ:	Инж. М.Николов/
<div style="display: flex; justify-content: space-between;"> <div> <p>МАШЕБ: 1:1000</p> <p>ЛИСТ: 13/13</p> </div> <div> <p>ЛИЧЕН ПЕЧАТ НА ПРОЕКТАНТА</p> <p>ИНЖ. М.НИКОЛОВ</p> <p>ПРЕС. ПУЛ. БР. 1232</p> <p>ПТИП</p> <p>УЛ. "4 СОБОРИ" 1000</p> </div> </div>	
<p>Легенда:</p> <p>— Траса водопровод</p>	



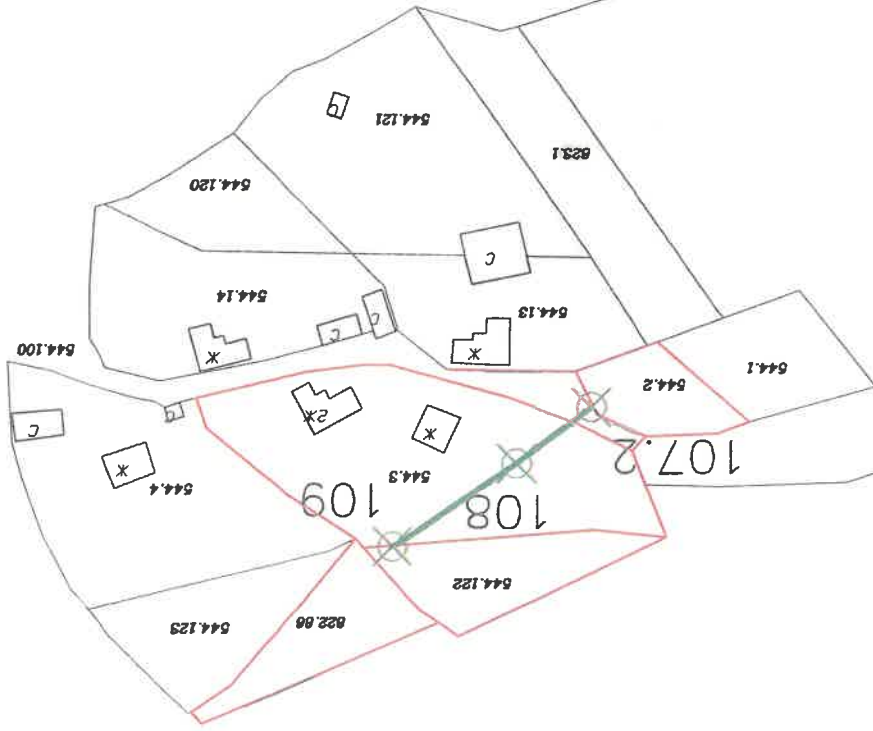
ОБЕКТ:	Реконструкција на довеждач водопровод до ПСПВ "Стоките" и источен водопроводен клон за питейна вода
ПОДОБЕКТ:	Довеждач водопровод от изразнител 4000м ³ на ВЕЦ "Видима", гр.Априлци до ПСПВ "Стоките"
НАСЕЛЕНО МЯСТО:	град Априлци, Община Априлци
ЧАСТ:	ПЛАН СХЕМА
ПРОЕКТАНТ:	Инж. М.Николов/
Масщаб:	1:1000
Лист:	11/13

Проект на професионалния инженер М.НИКОЛОВ, №119, Регистров номер №12.

Проект: "РЕКОНСТРУКЦИЈА НА ДОВЕЖДАЧ ВОДОПРОВОД ДО ПСПВ "СТОКИТЕ" И ИСТОЧЕН ВОДОПРОВОДЕН КЛОН ЗА ПИТЕЙНА ВОДА"

Проектант: ИНЖ. М.НИКОЛОВ

Легенда:
 — Тресе водопровод



023.7

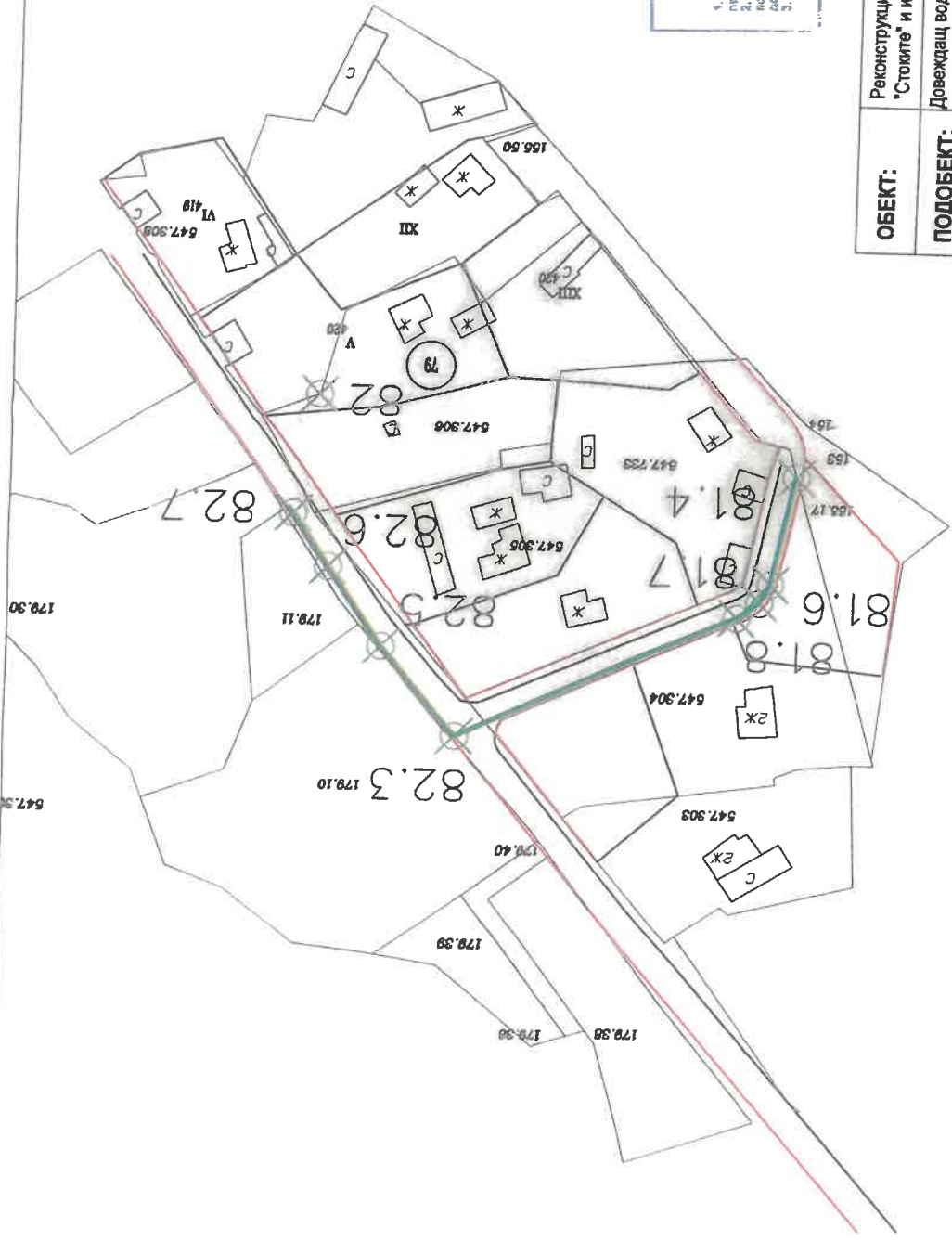
"Вик" ООД
 1. Създаване на проект
 2. Да се съставят
 3. Изпълнение на
 Дата: 06.06.2015

ОБЕКТ:	Реконструкция на довеждащ водопровод до ПСПВ "Стомиле" и източен водопроводен клон за питейна вода
ПОДОБЕКТ:	Довеждащ водопровод от изравнител 4000м ³ на БЕЦ "Видима", гр. Априлци до ПСПВ "Стомиле"
НАСЕЛЕНО МЯСТО:	град Априлци, Община Априлци
ЧАСТ:	ПЛАН СХЕМА
ПРОЕКТАНТ:	инж. М.Николов/
Машаб:	1:1000
Лист:	013

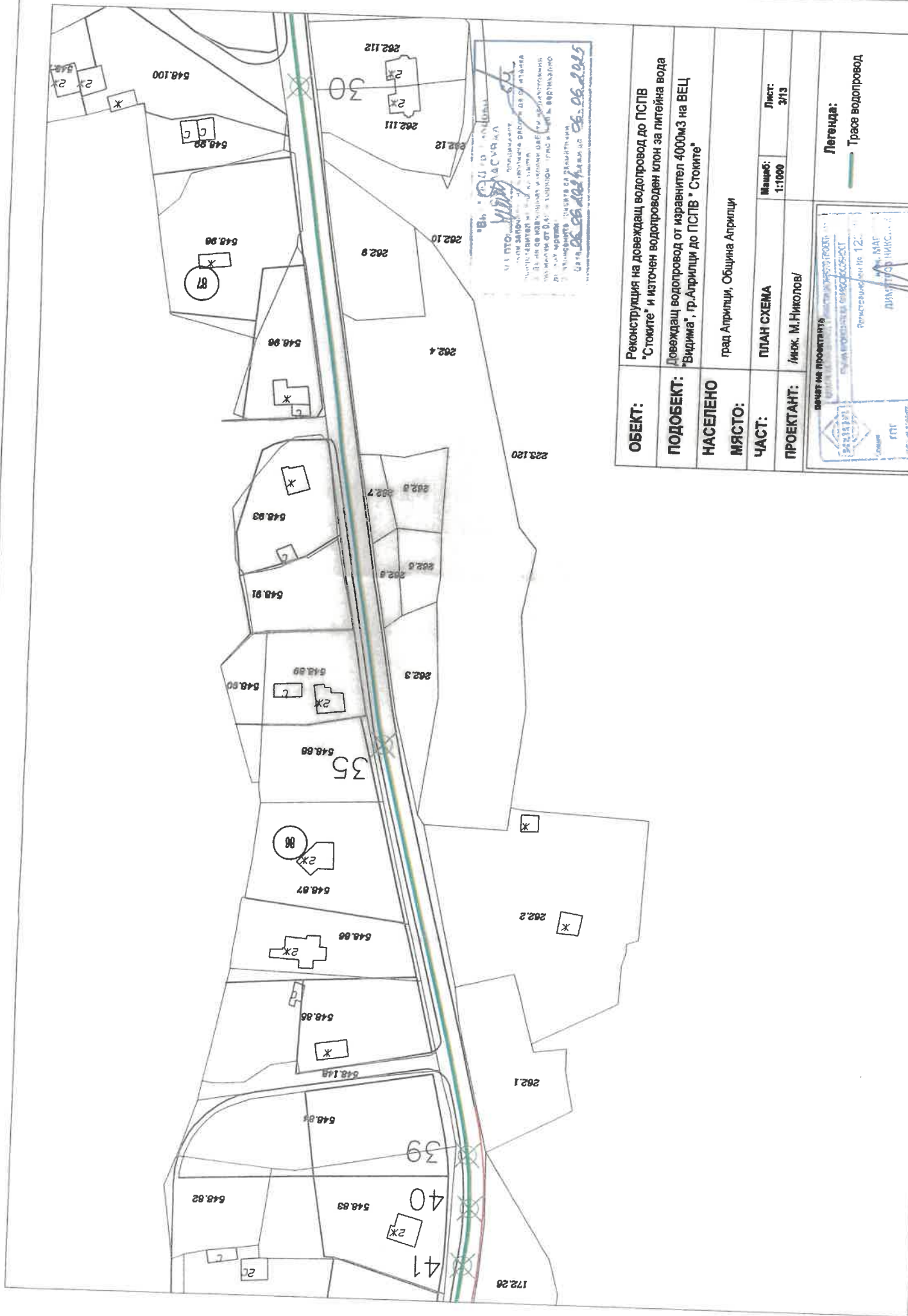
ДИМАТ на проектанта
 ДИМИТАР НИКОЛОВ
 Регистрационен № 12323
 Българска Асоциация на Инженерите-Проектисти
 Българска Асоциация на Инженерите-Проектисти

Легенда:
 — Трасса водопровода

"ВМК" ОУД
 1. Сторна заповедь на 2. 3. 4. 5. 6. 7. 8. 9. 10. 11. 12. 13. 14. 15. 16. 17. 18. 19. 20. 21. 22. 23. 24. 25. 26. 27. 28. 29. 30. 31. 32. 33. 34. 35. 36. 37. 38. 39. 40. 41. 42. 43. 44. 45. 46. 47. 48. 49. 50. 51. 52. 53. 54. 55. 56. 57. 58. 59. 60. 61. 62. 63. 64. 65. 66. 67. 68. 69. 70. 71. 72. 73. 74. 75. 76. 77. 78. 79. 80. 81. 82. 83. 84. 85. 86. 87. 88. 89. 90. 91. 92. 93. 94. 95. 96. 97. 98. 99. 100. 101. 102. 103. 104. 105. 106. 107. 108. 109. 110. 111. 112. 113. 114. 115. 116. 117. 118. 119. 120. 121. 122. 123. 124. 125. 126. 127. 128. 129. 130. 131. 132. 133. 134. 135. 136. 137. 138. 139. 140. 141. 142. 143. 144. 145. 146. 147. 148. 149. 150. 151. 152. 153. 154. 155. 156. 157. 158. 159. 160. 161. 162. 163. 164. 165. 166. 167. 168. 169. 170. 171. 172. 173. 174. 175. 176. 177. 178. 179. 180. 181. 182. 183. 184. 185. 186. 187. 188. 189. 190. 191. 192. 193. 194. 195. 196. 197. 198. 199. 200. 201. 202. 203. 204. 205. 206. 207. 208. 209. 210. 211. 212. 213. 214. 215. 216. 217. 218. 219. 220. 221. 222. 223. 224. 225. 226. 227. 228. 229. 230. 231. 232. 233. 234. 235. 236. 237. 238. 239. 240. 241. 242. 243. 244. 245. 246. 247. 248. 249. 250. 251. 252. 253. 254. 255. 256. 257. 258. 259. 260. 261. 262. 263. 264. 265. 266. 267. 268. 269. 270. 271. 272. 273. 274. 275. 276. 277. 278. 279. 280. 281. 282. 283. 284. 285. 286. 287. 288. 289. 290. 291. 292. 293. 294. 295. 296. 297. 298. 299. 300. 301. 302. 303. 304. 305. 306. 307. 308. 309. 310. 311. 312. 313. 314. 315. 316. 317. 318. 319. 320. 321. 322. 323. 324. 325. 326. 327. 328. 329. 330. 331. 332. 333. 334. 335. 336. 337. 338. 339. 340. 341. 342. 343. 344. 345. 346. 347. 348. 349. 350. 351. 352. 353. 354. 355. 356. 357. 358. 359. 360. 361. 362. 363. 364. 365. 366. 367. 368. 369. 370. 371. 372. 373. 374. 375. 376. 377. 378. 379. 380. 381. 382. 383. 384. 385. 386. 387. 388. 389. 390. 391. 392. 393. 394. 395. 396. 397. 398. 399. 400. 401. 402. 403. 404. 405. 406. 407. 408. 409. 410. 411. 412. 413. 414. 415. 416. 417. 418. 419. 420. 421. 422. 423. 424. 425. 426. 427. 428. 429. 430. 431. 432. 433. 434. 435. 436. 437. 438. 439. 440. 441. 442. 443. 444. 445. 446. 447. 448. 449. 450. 451. 452. 453. 454. 455. 456. 457. 458. 459. 460. 461. 462. 463. 464. 465. 466. 467. 468. 469. 470. 471. 472. 473. 474. 475. 476. 477. 478. 479. 480. 481. 482. 483. 484. 485. 486. 487. 488. 489. 490. 491. 492. 493. 494. 495. 496. 497. 498. 499. 500. 501. 502. 503. 504. 505. 506. 507. 508. 509. 510. 511. 512. 513. 514. 515. 516. 517. 518. 519. 520. 521. 522. 523. 524. 525. 526. 527. 528. 529. 530. 531. 532. 533. 534. 535. 536. 537. 538. 539. 540. 541. 542. 543. 544. 545. 546. 547. 548. 549. 550. 551. 552. 553. 554. 555. 556. 557. 558. 559. 560. 561. 562. 563. 564. 565. 566. 567. 568. 569. 570. 571. 572. 573. 574. 575. 576. 577. 578. 579. 580. 581. 582. 583. 584. 585. 586. 587. 588. 589. 590. 591. 592. 593. 594. 595. 596. 597. 598. 599. 600. 601. 602. 603. 604. 605. 606. 607. 608. 609. 610. 611. 612. 613. 614. 615. 616. 617. 618. 619. 620. 621. 622. 623. 624. 625. 626. 627. 628. 629. 630. 631. 632. 633. 634. 635. 636. 637. 638. 639. 640. 641. 642. 643. 644. 645. 646. 647. 648. 649. 650. 651. 652. 653. 654. 655. 656. 657. 658. 659. 660. 661. 662. 663. 664. 665. 666. 667. 668. 669. 670. 671. 672. 673. 674. 675. 676. 677. 678. 679. 680. 681. 682. 683. 684. 685. 686. 687. 688. 689. 690. 691. 692. 693. 694. 695. 696. 697. 698. 699. 700. 701. 702. 703. 704. 705. 706. 707. 708. 709. 710. 711. 712. 713. 714. 715. 716. 717. 718. 719. 720. 721. 722. 723. 724. 725. 726. 727. 728. 729. 730. 731. 732. 733. 734. 735. 736. 737. 738. 739. 740. 741. 742. 743. 744. 745. 746. 747. 748. 749. 750. 751. 752. 753. 754. 755. 756. 757. 758. 759. 760. 761. 762. 763. 764. 765. 766. 767. 768. 769. 770. 771. 772. 773. 774. 775. 776. 777. 778. 779. 780. 781. 782. 783. 784. 785. 786. 787. 788. 789. 790. 791. 792. 793. 794. 795. 796. 797. 798. 799. 800. 801. 802. 803. 804. 805. 806. 807. 808. 809. 810. 811. 812. 813. 814. 815. 816. 817. 818. 819. 820. 821. 822. 823. 824. 825. 826. 827. 828. 829. 830. 831. 832. 833. 834. 835. 836. 837. 838. 839. 840. 841. 842. 843. 844. 845. 846. 847. 848. 849. 850. 851. 852. 853. 854. 855. 856. 857. 858. 859. 860. 861. 862. 863. 864. 865. 866. 867. 868. 869. 870. 871. 872. 873. 874. 875. 876. 877. 878. 879. 880. 881. 882. 883. 884. 885. 886. 887. 888. 889. 890. 891. 892. 893. 894. 895. 896. 897. 898. 899. 900. 901. 902. 903. 904. 905. 906. 907. 908. 909. 910. 911. 912. 913. 914. 915. 916. 917. 918. 919. 920. 921. 922. 923. 924. 925. 926. 927. 928. 929. 930. 931. 932. 933. 934. 935. 936. 937. 938. 939. 940. 941. 942. 943. 944. 945. 946. 947. 948. 949. 950. 951. 952. 953. 954. 955. 956. 957. 958. 959. 960. 961. 962. 963. 964. 965. 966. 967. 968. 969. 970. 971. 972. 973. 974. 975. 976. 977. 978. 979. 980. 981. 982. 983. 984. 985. 986. 987. 988. 989. 990. 991. 992. 993. 994. 995. 996. 997. 998. 999. 1000.

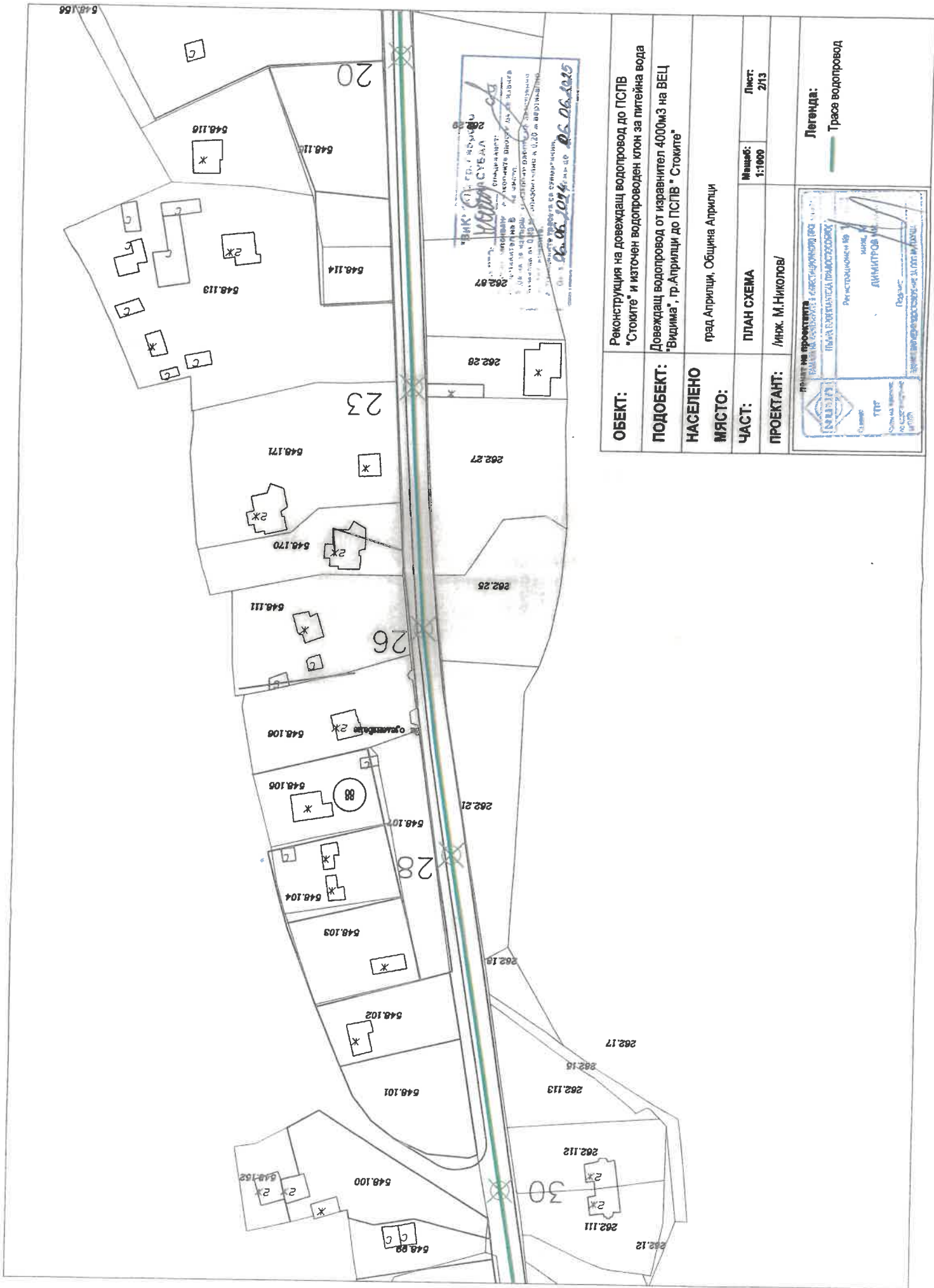


ОБЕКТ:	Реконструкция на довеждащ водопровод до ПСПВ "Стоките" и източен водопроводен клон за питейна вода	
ПОДОБЕКТ:	Довеждащ водопровод от изравнител 4000м3 на ВЕЦ "Видима", гр. Априлци до ПСПВ "Стоките"	
НАСЕЛЕНО МЯСТО:	град Априлци, Община Априлци	
ЧАСТ:	ПЛАН СХЕМА	Мащаб: 1:1000
ПРОЕКТАНТ:	/инж. М.Николов/	
Легенда: ———— Трасса водопровод		



УТВЕРЖДАЮ: *[Signature]*
 Начальник участка садоводства
 и огородничества
 "Видима", гр. Априлци

ОБЕКТ:	Реконструкция на довеждащ водопровод до ПСПВ "Стоките" и източен водопроводен клон за питейна вода	
ПОДОБЕКТ:	Довеждащ водопровод от изравнител 4000м3 на ВЕЦ "Видима", гр. Априлци до ПСПВ "Стоките"	
НАСЕЛЕНО МЯСТО:	град Априлци, Община Априлци	
ЧАСТ:	ПЛАН СХЕМА	
ПРОЕКТАНТ:	инж. М.Николов/	Лист: 3/13
		Легенда: Трассе водопровод



ЧИЖИК, П. П. - СТ. ПРОЕКТАНТ
 КОМУНАЛНО-КОМУНАЛНО-ХОЗЯЙСТВЕНА АГЕНЦИЯ
 "ВИДИМА" - АД
 АДРЕС: БУЛЕВАР "9 СЕПТЕМВРИ" БР. 10, С. ВИДИМА, ОБЩИНА АПРИЛЦИ, РАЙОН ВАРНА
 ДАТУМ: 06.06.2014 г.

ОБЕКТ:	Реконструкция на довеждащ водопровод до ПСПВ "Стоките" и източен водопроводен клон за питейна вода
ПОДОБЕКТ:	Довеждащ водопровод от изравнител 4000м3 на ВЕЦ "Видима", гр.Априлци до ПСПВ "Стоките"
НАСЕЛЕНО МЯСТО:	град Априлци, Община Априлци
ЧАСТ:	ПЛАН СХЕМА
ПРОЕКТАНТ:	Инж. М.Николов/
Масщаб:	1:1000
Лист:	2/3

ПЛАН НА ПРОЕКТА
 КОМУНАЛНО-КОМУНАЛНО-ХОЗЯЙСТВЕНА АГЕНЦИЯ
 "ВИДИМА" АД
 РАЙОН ВАРНА
 РЕГИСТРАЦИОНЕН №
 ДИМИТРОВ

Легенда:
 Траसे водопровод



ОБЩИНА АПРИЛЦИ



ПРЕПИС – ИЗВЛЕЧЕНИЕ НА РЕШЕНИЕ № 4 ОТ ПРОТОКОЛ № 8/21.08.2025 г. НА ОЕСУТ ПРИ ОБЩИНА АПРИЛЦИ

IV. В Община Априлци е постъпило Заявление с вх. № 841/23.06.2025 г. от Община Севлиево, чрез д-р Иван Тодоров Иванов - Кмет на Община Севлиево, с искане да бъде одобрен проект: План-схема за елементи на техническата инфраструктура по чл. 108, ал. 2 от ЗУТ към подробен устройствен план – план за регулация и застрояване /ПУП-ПРЗ/ на гр. Априлци за трасе на преносен (довеждащ) водопровод и съоръженията към него в урегулираната територия на гр. Априлци.

С Решение № 273 от Протокол № 29/29.05.2025 г. на Общински съвет Априлци, във връзка с инвестиционните намерения на Община Севлиево за изграждане на обект: "Реконструкция на довеждащ водопровод до ПСПВ "Стоките" и източен водопроводен, клон за питейна вода", Подобект: "Довеждащ водопровод от изравнител 4000 м³ на ВЕЦ "Видима", гр. Априлци до ПСПВ – с. Стоките – ЕТАП 2, Участък от т. 1 до т. 293, с дължина 10 194,00 м", находящ се в землището на гр. Априлци, Община Априлци, област Ловеч, за частта от трасето, преминаващо през урегулираната територия на гр. Априлци, е разрешено изработване на План-схема към ПУП-ПРЗ на гр. Априлци за елементи на техническата инфраструктура - трасе на преносен (довеждащ) водопровод.

По Общия устройствен план /ОУП/ на Община Априлци, одобрен с Решение № 384/23.11.2017 г. на Общински съвет Априлци, трасето на преносния водопровод е нанесено към ВиК схемата на плана.

Съгласно изискванията на чл. 108, ал. 1 и ал. 2 от ЗУТ, предвижданията на подробния устройствен план са задължителни за инвестиционното проектиране и се придружават от план-схеми за мрежите и съоръженията на техническата инфраструктура, с които се определят вида и техническите им размери.

Съгласно чл. 64, ал. 2 от ЗУТ елементите на техническата инфраструктура се предвиждат с устройствени планове. Неразделна част от общите и подробните устройствени планове са план-схемите на елементите на техническата инфраструктура.

Действащият ПУП- ПРЗ на гр. Априлци е одобрен със Заповед № 912/22.10.1981г. на Председателя на ИК на ОНС Ловеч и към него няма одобрена план – схема за трасето на съществуващия водопровод и тъй като проектното му трасе в границите на регулацията на града не следва трасето на съществуващия водопровод, а частично се измества в ново трасе, възложителят има правата по чл. 134, ал. 2, т. 8 от ЗУТ във връзка с чл. 108, ал. 2 и чл. 64, ал. 2 от ЗУТ за изработването на проект на План-схема към ПУП-ПРЗ на гр. Априлци.

Обхватът на проектното трасе в урегулираната територия на гр. Априлци е трасе на водопровод с диаметър Ø 400 мм (DN/OD 400 мм).

Трасето на преносния водопровод преминава през урегулирани поземлени имоти и част от уличната мрежа на гр. Априлци в кв. Видима и кв. Острец.

Общата дължина на водопровода през урбанизираната територия на гр. Априлци е 3 674, 30 м.

Приложен е списък на заинтересуваните лица по чл. 131 от ЗУТ и поземлените имоти, които се засягат от трасето на водопровода.

План - схемата е изготвена върху оцифрен кадастрален план на гр. Априлци и извадка на действащия регулационен план на града.

Проектът е обявен в ДВ бр. 56/11.07.2025 г. и в законно установения срок не са постъпили възражения, видно от Констативен протокол от 11.08.2025 г.

Предвид изложеното не е налице правна пречка за одобряване на план-схемата на техническата инфраструктура по чл. 108, ал. 2 към ПУП-ПРЗ на гр. Априлци, обл. Ловеч. Спазено е изискването на чл. 104, ал. 1, изр. второ от ЗУТ. Спазени са материалноправните разпоредби на ЗУТ и актовете по прилагането му. Проектното решение е целесъобразно и отговаря на изискванията на чл. 108, ал. 5 от ЗУТ.

Компетентен да одобри план - схемата е Общински съвет Априлци на основание чл. 129, ал. 1 от ЗУТ, тъй като схемата става неразделна част от подробния устройствен план на гр. Априлци.

След разискване ОЕСУТ взе следното

РЕШЕНИЕ № 4

ОЕСУТ приема проект: План-схема към ПУП-ПРЗ на гр. Априлци за елементи на техническата инфраструктура - трасе на преносен (довеждащ) водопровод и съоръженията към него в урегулираната територия на гр. Априлци във връзка с изграждане на обект: "Реконструкция на довеждащ водопровод до ПСПВ "Стоките" и източен водопровод, клон за питейна вода. Довеждащ водопровод от изравнител 4000 м³ на ВЕЦ "Видима", гр. Априлци до ПСПВ – с. Стоките – ЕТАП 2, Участък от т. 1 до т. 293, с дължина 10 194,00 м", находящ се по КК на землището на гр. Априлци, с ЕКАТТЕ 52218, Община Априлци, област Ловеч, с възложител: Община Севлиево и предлага на Кмета на Община Априлци да внесе проекта в Общински съвет Априлци за одобряване на основание чл. 129, ал. 1 от ЗУТ.

Изготвил:

Арх. Симеонова





КОНСТАТИВЕН ПРОТОКОЛ

Днес, 11.08.2025 г. долуподписаната Северина Иванова Тодорова – Специалист „ТСУ“ в присъствието на свидетелите: Искра Якимова Събевска – Митева – Гл. специалист „ОБЦИУГ“ и Йонка Христова Нанкова – Специалист „ОБЦИУГ“ при Общинска администрация Априлци прегледах преписката във връзка с публикуването в „Държавен вестник“ на съобщение по чл. 128, ал. 1 във връзка с ал. 12 от Закона за устройство на територията / ЗУТ/, за изработен и внесен проект за подробен устройствен план – парцеларен план /ПУП-ПП/ за обект: „Реконструкция на довеждащ водопровод ПСПВ „Стоките“ – Етап 2, участък от т.1 до т. 293, с дължина 10 194 м“, намиращ се по КК на землището на гр. Априлци, с ЕКАТТЕ 52218 общ. Априлци, обл. Ловеч“.

Проекта е изложен в сградата на Община Априлци, II-ри етаж, стая № 10.

КОНСТАТИРАХ:

В срока по чл. 128, ал. 5 от ЗУТ не са постъпили писмени възражения, предложения и искания по проекта в едномесечен срок от обнародването му в „Държавен вестник“, публикувано на 11.07.2025 г., брой № 56.

Дата: 11.08.2025 г.
Гр. Априлци

Съставил:

Свидетели:



