



ОБЩИНА АПРИЛЦИ



ДО ОБЩИНСКИ СЪВЕТ
ГР. АПРИЛЦИ

Р Б
ОБЩИНСКИ СЪВЕТ

№.....*711-241*.....
.....*23.05.2025*.....

ПРЕДЛОЖЕНИЕ

гр. Априлци

ОТ ИНЖ. ТИХОМИР КУКЕНСКИ - КМЕТ НА ОБЩИНА АПРИЛЦИ

Относно: Издаване разрешение за изработване на проект за изменение на подробен устройствен план – план за регулация /ПУП-ПР/ - План-схема за елементи на техническата инфраструктура - трасе на преносен (довеждащ) водопровод и съоръженията към него в урегулираната територия на гр. Априлци във връзка с изграждане на обект: "Реконструкция на довеждащ водопровод до ПСПВ "Стоките" и източен водопровод, клон за питейна вода. Довеждащ водопровод от изравнител 4000 м³ на ВЕЦ "Видима", гр. Априлци до ПСПВ – с. Стоките – ЕТАП 2, Участък от т. 1 до т. 293, с дължина 10 194,⁰⁰ м“, находящ се по КК на землището на гр. Априлци, с ЕКАТТЕ 52218, Община Априлци, област Ловеч, с възложител: Община Севлиево.

УВАЖАЕМИ ОБЩИНСКИ СЪВЕТНИЦИ,

В общинската администрация Априлци е постъпило Заявление с вх. № 563/24.04.2025 г. от Община Севлиево, чрез д-р Иван Тодоров Иванов - Кмет на Община Севлиево, с искане да бъде допуснато изработване на ПУП – План - схема за елементи на техническата инфраструктура – трасе на преносен (довеждащ) водопровод и съоръженията към него в урегулираната територия на гр. Априлци.

Със Заповед № РД-02-14-253/04.03.2013 г. на Заместник-Министъра на регионалното развитие и благоустройството във връзка с искане на възложителя - Община Севлиево е разрешено изработване на проект за Подобен устройствен план - Парцеларен план /ПУП-ПП/ за „Реконструкция на довеждащ водопровод до ПСПВ "Стоките" и източен водопроводен клон за питейна вода“ за участъците от водопровода, разположени извън урбанизираните територии на Община Априлци, област Ловеч и Община Севлиево, област Габрово.

Във връзка с инвестиционните намерения на Община Севлиево за изграждане на обект: "Реконструкция на довеждащ водопровод до ПСПВ "Стоките" и източен водопроводен, клон за питейна вода“, Подобект: “Довеждащ водопровод от изравнител 4000 м³ на ВЕЦ "Видима", гр. Априлци до ПСПВ – с. Стоките – ЕТАП 2, Участък от т. 1 до т. 293, с дължина 10 194,⁰⁰ м“, находящ се в землището на гр. Априлци, Община Априлци, област Ловеч, за частта от трасето, преминаващо през урегулираната територия на гр. Априлци, е внесено искане от възложителя да бъде допуснато изработване на ПУП - План-схема, което по същество представлява искане за допускане изработването на проект за изменение на ПУП - ПР - План-схема за елементи на техническата инфраструктура - трасе на преносен (довеждащ) водопровод.

По Общия устройствен план /ОУП/ на Община Априлци, одобрен с Решение № 384/23.11.2017 г. на Общински съвет Априлци, трасето на преносния водопровод е нанесено към ВиК схемата на плана.

Съгласно изискванията на чл. 108, ал. 1 и ал. 2 от ЗУТ, предвижданията на подробния устройствен план са задължителни за инвестиционното проектиране и се

придружават от план-схеми за мрежите и съоръженията на техническата инфраструктура, с които се определят вида и техническите им размери.

Съгласно чл. 64, ал. 2 от ЗУТ елементите на техническата инфраструктура се предвиждат с устройствени планове. Неразделна част от общите и подробните устройствени планове са план-схемите на елементите на техническата инфраструктура.

Действащият ПУП- ПР на гр. Априлци е одобрен със Заповед № 912/22.10.1981 г. на Председателя на ИК на ОНС Ловеч и към него няма одобрена план – схема за трасето на съществуващия водопровод и тъй като проектното му трасе в границите на регулацията на града не следва трасето на съществуващия водопровод, а частично се измества в ново трасе, възложителят има правата по чл. 134, ал. 2, т. 8 от ЗУТ във връзка с чл. 108, ал. 2 и чл. 64, ал. 2 от ЗУТ за допускане изработване на План-схема към ПУП на гр. Априлци.

Обхватът на проектното трасе в урегулираната територия на гр. Априлци е трасе на водопровод с диаметър Ø 400 мм (DN/OD 400 мм).

Трасето на преносния водопровод преминава през урегулирани поземлени имоти и част от уличната мрежа на гр. Априлци в кв. Видима и кв. Острец.

Общата дължина на водопровода през урбанизираната територия на гр. Априлци е 3 674, 30 м.

Приложен е списък на заинтересуваните лица по чл. 131 от ЗУТ и поземлените имоти, които се засягат от трасето на водопровода.

План - схемата е изготвена върху оцифрен кадастрален план на гр. Априлци и извадка на действащия регулационен план на града.

Предвид гореизложеното и във връзка със законосъобразното започване на процедурата, предлагам следния:

ПРОЕКТ ЗА РЕШЕНИЕ :

На основание чл. 21, ал. 1, т. 8 и т. 11 от Закона за местното самоуправление и местната администрация /ЗМСМА/ и чл. 124а, ал. 1 от Закона за устройство на територията /ЗУТ/ във връзка с чл. 134, ал. 2, т. 8, чл. 64, ал. 2 и чл. 108, ал. 2 от ЗУТ, предлагам на Общински съвет Априлци да вземе следното:

РЕШЕНИЕ:

1. Разрешава изработване на проект за изменение на подробен устройствен план – план за регулация /ПУП-ПР/ - План-схема за елементи на техническата инфраструктура - трасе на преносен (довеждащ) водопровод и съоръженията към него в урегулираната територия на гр. Априлци във връзка с изграждане на обект: "Реконструкция на довеждащ водопровод до ПСПВ "Стоките" и източен водопровод, клон за питейна вода", Подобект: "Довеждащ водопровод от изравнител 4000 м³ на ВЕЦ "Видима", гр. Априлци до ПСПВ – с. Стоките – ЕТАП 2, Участък от т. 1 до т. 293, с дължина 10 194,00 м", находящ се по КК на землището на гр. Априлци, с ЕКАТТЕ 52218, Община Априлци, област Ловеч, с възложител: Община Севлиево.

2. При изработване на проекта за изменение на ПУП - План-схема за елементи на техническата инфраструктура - трасе на преносен (довеждащ) водопровод и съоръженията към него в урегулираната територия на гр. Априлци да се спазват изискванията на ЗУТ и Наредба № 8 /ДВ бр. 57/2001 г./ за Обема и съдържанието на устройствените схеми и планове и всички приложими нормативни актове.

3. Възлага на Кмета на Община Априлци да проведе необходимите действия по ЗУТ.

Приложение:

1. Заявление с вх. № 563/24.04.2025 г. от Община Севлиево.
2. Заповед № РД-02-14-253/04.03.2013 г. на Зам.-Министъра на регионалното развитие и благоустройството.

3. Задание за изработване на ПУП и план – схема към ПУП на гр. Априлци за трасе на водопровод

С уважение,

Инж. ТИХОМИР КУКЕНСКИ
Кмет на Община Априлци

Съгласувал:


[Signature]
/адв. Северина Дозанова/

Изготвил:

[Signature]
арх. Симеонова-Гл. архитект на Община Априлци

Вх.№ 566
Дата 27.07. 2025.г.

ДО
КМЕТА
НА ОБЩИНА АПРИЛЦИ



ЗАЯВЛЕНИЕ
за издаване разрешение за изработване на подробни устройствени планове
по чл.124а, ал.1 от ЗУТ, с обхват над един квартал в общината

От ОБЩИНА СЕВЛИЕВО
(посочете трите имена на физическото лице или наименованието на юридическото лице)
ЕГН/ЕИК 000215889, постоянен/настоящ адрес или адрес на управление
на юридическото лице: гр./с. СЕВЛИЕВО, община: СЕВЛИЕВО
Област: ГАБРОВО пл. „СВОБОДА“ № 1
Телефон: _____, електронна поща: sevlievo@sevlievo.bg
Юридическото лице се представлява от:
Д-р Иван Тодоров Иванов – Кмет на ОБЩИНА СЕВЛИЕВО

Моля, да бъде разрешено изработване на подробен устройствен план - ПУП /
ПЛАН СХЕМА / за:
План схеми: за елемент на техническата инфраструктура – трасе на преносен (довеждащ)
провод и съоръженията към него в урегулирана територия
/описва се целта на изработването на ПУП/

за УПИ с идентификатор: 52218.548.144, 52218.548.58, 52218.548.145, 52218.547.754,
52218.544.142, 52218.541.725, 52218.541.194, 52218.541.189,
52218.541.20, 52218.546.579, 2218.546.545, 52218.546.142,
52218.546.140, 52218.546.115, 52218.546.143, 52218.546.486,
52218.546.154, 52218.546.486, 52218.546.486, 52218.546.187 по
КККР в землището на гр. Априлци с ЕКАТТЕ 52218, община
Априлци, област Ловеч


която ми е необходима за строеж на обект:
"Реконструкция на довеждащ водопровод до ПСПВ "Стоките" и източен водопровод, клон
за питейна вода. Довеждащ водопровод от изравнител 4000 м³ на ВЕЦ "Видима", гр.
Априлци до ПСПВ – с. Стоките – ЕТАП 2, Участък от т. 1 до т. 293, с дължина 10 194,⁰⁰
м", находящ се по КК на землището на гр. Априлци, с ЕКАТТЕ 52218, Община
Априлци, област Ловеч

Прилагам следните документи:

1. ЗАДАНИЕ по чл.125, ал.2 от ЗУТ;
2. Заповед № РД-02-14-253 от 04.03.2013 г. на МРРБ
3. ПРОЕКТО – ПРЕДЛОЖЕНИЕ по чл.124а, ал.7 от ЗУТ;
4. Становище от МОСВ по чл.125, ал.7 от ЗУТ – с изх. № ОВОС-280 от 20.02.2013 г.;
5. Становище от НИНКН - София към МК по чл.125, ал.6 от ЗУТ – с изх. № 33-НН-59 от 23.01.2013 г.
6. Списък на всички заинтересувани по чл.131 от ЗУТ лица;
7. Документ за платена такса.

Дата: 23.04.2025 г.

Заявител:


(подпис и печат)

Утвърждавам:
Кмет на община Севлиево

ЗАДАНИЕ

за

изработване на проект за подробен устройствен план – парцеларен план за трасе на довеждащ водопровод от изравнител 4000 м3 след ВЕЦ „Видима”, гр.Априлци до ПСПВ „Стоките” и източен водопроводен клон от ПСПВ „Стоките” до разпределителна шахта при с.Буря – с. Добромирка

1.ОСНОВАНИЕ ЗА ПРОЕКТИРАНЕ

Настоящото задание е изработено на основание чл. 124, ал. 7 от ЗУТ като основание за издаване от Министъра на регионалното развитие и благоустройството на разрешение за изработване на подробен устройствен план – парцеларен план за трасе на довеждащ водопровод от изравнител 4000 м3 след ВЕЦ „Видима”, гр.Априлци до ПСПВ „Стоките” и източен водопроводен клон от ПСПВ „Стоките” до разпределителна шахта при с.Буря – с. Добромирка.

Необходимостта от изработването на ПУП – ПП произтича от инвестиционното намерение на Община Севлиево да извърши реконструкция на съществуващите довеждащи водопроводи, построени около 1965 г. от азбестоциментови (етернитови) тръби, както следва:

1. Довеждащ водопровод от изравнител 4000 м3 след ВЕЦ „Видима” над гр. Априлци до ПСПВ „Стоките” за водоснабдяване на гр. Априлци, с. Кръвеник, с. Табашко и с. Селище;
 2. Източен водопроводен клон за пречистена вода от ПСПВ „Стоките” до РШ с. Буря – с. Добромирка, общ. Севлиево за водоснабдяване на следните населени места:
 - в община Севлиево – гр. Севлиево, с. Стоките, с. Карамичевци, с. Кастил, с. Богатово, с. Ловнидол, с. Търхово, с. Буря, с. Крушево, с. Идилево, с. Кална Кория и с. Добромирка;
 - в община Габрово – с. Камешица, с. Гъбене, с. Музга, с. Враниловци, с. Драгановци, с. Драгиевци, с. Яворец и с. Новаковци.
 - в община Дряново – с. Янтра;
- Съгласно чл. 110, ал.1, т. 5 от ЗУТ за елементите на техническата инфраструктура извън урбанизираните територии следва да бъдат изработвани парцеларни планове.

2.ИЗХОДНИ ДАННИ:

2.1. Налични водоизточници

Основните водоизточници за потреблението на част от селищата на територията на общините Севлиево, Габрово, Дряново и Априлци са предимно речни водохващания със силно изразено сезонно колебание на водните количества.

2.2 Главни довеждащи водопроводи за сурова (непречистена) вода от водохващанията до ПСПВ в с. Стоките:

- Стоманен водопровод от събирателна шахта (СШ) в местност Лъгът до ПСПВ „Стоките” с обща дължина 9 000 м. Той поема водите на речните водохващания Росица, Багарешица, Зелениковец и Мокра Бяла. От м. Лъгът до СШ при с. Валеви водопроводът е стоманен ф 530 с дължина 5 000 м. До същата шахта при с. Валеви се довежда водата от временното водохващане на р. Мокра Бяла по стоманен водопровод с диаметър ф 830мм, L

2000м, което се намира в чашата на бъдещия язовир „Бяла“. Водопроводът от СШ „Валевци“ до ПСПВ „Стоките“ е стоманен, с диаметър 830мм, L4000м. Изграден е преди 20 години и е в добро техническо състояние.

Описаните стоманени водопроводи от всички водохващания до ПСПВ „Стоките“ са в добро състояние и не са предмет на настоящото проектиране и ПУП.

- Довеждащ водопровод от изравнител 4000 м³ след ВЕЦ „Видима“, гр. Априлци до ПСПВ „Стоките“ - той довежда вода от река Видима и нейните притоци над град Априлци. Водата от река Видима се улавя след изтичането на ВЕЦ „Видима“ и постъпва в изравнител с обем 4000 м³. Водопровода от изравнителя, до ПСПВ „Стоките“ е с дължина 20 500 метра и е пуснат в експлоатация през 1965 г. като служи за захранване с питейна вода на гр. Априлци и 3 селища от община Севлиево. Водното количество, за което е оразмерен водопровода е 180 л/сек.

2.3. Главни отвеждащи водопроводи за пречистена вода

Пречистената в Пречиствателната станция за питейни води в с. Стоките вода, се довежда до град Севлиево и селищата на територията на общините Севлиево, Габрово и Дряново, по два (главни) магистрални водопровода: източен и западен. Предмет на настоящата разработка ще бъде трасето на източния клон. Същият е изграден в периода около 1965 г. и проектното му предназначение е за водоснабдяване на градовете Търново, Горна Оряховица и Севлиево и 20 села по трасето му.

След изграждането на язовир „Йовковци“, водоснабдяващ Търновска община, този магистрален водопровод се използва предимно за водоснабдяване на град Севлиево, 11 села от Севлиевска, 8 села от Габровска и едно село от Дряновска община.

3. ОБХВАТ НА ПЛАНА:

В обхвата на ПУП – ПП за трасе на довеждащ водопровод от изравнител 4000 м³ след ВЕЦ „Видима“, гр. Априлци до ПСПВ „Стоките“ и източен водопроводен клон от ПСПВ „Стоките“ до разпределителна шахта при с. Буря – с. Добромирка влизат части от землищата на населени места в три общини, както следва:

- община Априлци: землище гр. Априлци;
- община Севлиево: землище с. Кръвеник, землище с. Стоките, землище с. Батошево, землище с. Ловнидол, землище с. Търново, землище с. Буря, землище с. Идилево.
- община Габрово: землища на с. Гъбене; с. Драгановци; с. Яворец; с. Здравковец

4. ИЗИСКВАНИЯ КЪМ ПЛАНА:

4.1. За частите от трасето на довеждащия водопровод, намиращи се извън определените с регулационен план строителни граници на населените места, следва да се изработи проект за парцеларен план.

4.2. За частите от трасето на довеждащия водопровод, намиращи се в определените с регулационен план строителни граници на населените места, следва да се изработят план-схеми за водоснабдяване към съответните подробни устройствени планове.

4.3. Проектът за парцеларен план, както и план-схемите към подробните устройствени планове следва да се изработят в отделни части за всяка една от общините по землища, като всяка част съдържа текстови и графичен материал, отнасящ се за съответното землище.

5. ИЗИСКВАНИЯ КЪМ ПАРЦЕЛАРНИЯ ПЛАН:

Проектът за парцеларен план следва да съдържа:

5.1. Обяснителна записка, състояща се от:

5.1.1. Обща част - цел и задачи, териториален обхват (данни за ситуационното разположение на обекта);

5.1.2 Съдържателна част, включваща:

- ограничения в ползването на имотите в сервитутите;
- регистър на засегнатите от трасето имоти;
- баланс на територията по начин на трайно ползване;
- баланс на територията по вид на собственост;
- баланс на територията по предназначение;
- баланс на територията по категория на земята;
- обща рекапитулация на площите, подлежащи на промяна предназначението, вкл. отчуждаване, ако има такива;
- регистър с координатите на точки по оста и сервитутните линии вляво и вдясно на линейния обект и на координатите на точки и сервитутни линии на площадковия обект.

5.2. Графична част:

5.2.1. Обща ситуация на трасето в подходящ мащаб;

5.2.2. Ситуации на отделните части от трасето в мащаб 1:2000 с посочени:

- землищни граници, граници и номера на поземлените имоти;
- трасето на водопровода;
- сервитутните линии, с които се въвеждат сервитути и ограничения в ползването на имотите, като се означава разстоянието им до осовата линия на трасето или до крайните линии на съоръжението или площадковия обект.

6. ИЗИСКВАНИЯ КЪМ ПЛАН-СХЕМИТЕ:

6.1. Обяснителна записка, съдържаща:

- обща част;
- регистър с координатите на точки по оста и сервитутните линии вляво и вдясно на линейния обект;
- ограничения в ползването на имотите в сервитутите;
- регистър на засегнатите от трасето имоти.

6.2. Графична част в мащаба на регулационния план на съответното населено място.

7. ДРУГИ ИЗИСКВАНИЯ:

7.1. Фази на изработване на проекта – предварител проект и окончателен проект.

7.2. Срок за изработване на проекта – до 90 календарни дни от датата на възлагане.

7.3. Проектът да бъде изработен в съответствие с всички изисквания на Наредба № 8 за обема и съдържанието на устройствените схеми и планове и да бъде съобразен с изискванията на ЗУТ, ЗОЗЗ и ЗГ.



РЕПУБЛИКА БЪЛГАРИЯ

Министерство на регионалното развитие и благоустройството

ЗАПОВЕД

№ ~~14~~ 02-17-253...../СЧ.СВ.: 2013 г.

С оглед необходимостта на община Севлиево да бъдат реконструирани съществуващи азбестоциментови водопроводи на територията на област Ловеч и област Габрово, в т. ч. довеждащ водопровод от изравнител след ВЕЦ „Видима“ до Пречиствателна станция за питейни води (ПСПВ) „Стоките“ и източен водопроводен клон от ПСПВ „Стоките“ до разпределителна шахта при с. Буря – с. Добромирка, община Севлиево, Заявление с вх. № АУ 10-8/12.02.2013 г., допълнено с писмо с вх. № АУ 10-8(2)/26.02.2013 г. на Община Севлиево, на основание чл. 124а, ал. 4, във връзка с чл. 124а, ал. 5 от Закона за устройство на територията (ЗУТ), задание за изработване на проект за подробен устройствен план – парцеларен план, утвърдено от кмета на Община Севлиево, писмо изх. № ОВОС-280/20.02.2013 г. на Министерството на околната среда и водите, с което е преценено да не бъдат провеждани процедури по реда на Глава шеста от Закона за опазване на околната среда и Глава втора от Наредбата за условията и реда за извършване на оценка за съвместимостта на планове, програми, проекти и инвестиционни предложения с предмета и целите на опазване на защитените зони, съгласувателно писмо изх. № 33-НН-59/23.01.2013 г. на Министерството на културата, Решение № 180 от Протокол № 24/31.01.2013 г. на Общински съвет Априлци, Решение № 301/20.12.2012 г. на Общински съвет Габрово, Заповед № РД-02-14-3004/18.12.2012 г. на министъра на регионалното развитие и благоустройството

РАЗРЕШАВАМ

на Община Севлиево да изработи проект за Подробен устройствен план – парцеларен план за обект **„Реконструкция на довеждащ водопровод до ПСПВ „Стоките“ и източен водопроводен клон за питейна вода“** - за участъците извън урбанизираните територии. Обектът е разположен на територията на:
област Ловеч, община Априлци, землището на гр. Априлци;
област Габрово, община Севлиево, землищата на селата Кръвеник, Стоките, Батошево, Търхово, Ловнидол, Идилево и Буря; област Габрово, община Габрово, землищата на селата Гъбене, Драгановци, Яворец и Здравковец.

При възлагането на проекта за ПУП – ПП да се спазят разпоредбите на чл. 24в от Закона за собствеността и ползването на земеделските земи.

Проектът за парцеларен план да се изработи в съответствие с действащата нормативна уредба и заданието за изработване на ПП, приложение към настоящата заповед.


Преди внасяне на проекта за ПУП-ПП за одобряване в Министерството на регионалното развитие и благоустройството (МРРБ) да се извършат процедурите по реда на чл. 128, алинеи 1, 2, 6, 7 и 8 от ЗУТ.

Настоящата заповед да се публикува на интернет страницата на МРРБ и да се изпрати на община Априлци, област Ловеч, община Севлиево, област Габрово и община Габрово за разгласяване по реда на чл. 124б, ал. 2 от ЗУТ.

Заповедта не подлежи на оспорване.

ЗАМЕСТНИК-МИНИСТЪР:

ДОБРОМИР СИМИДЧИЕВ



ВЪЗЛОЖИТЕЛ: ОБЩИНА СЕВЛИЕВО

ОБЕКТ: РЕКОНСТРУКЦИЯ НА ДОВЕЖДАЩ ВОДОПРОВОД ДО ПСПВ "СТОКИТЕ" И ИЗТОЧЕН ВОДОПРОВОД, КЛОН ЗА ПИТЕЙНА ВОДА

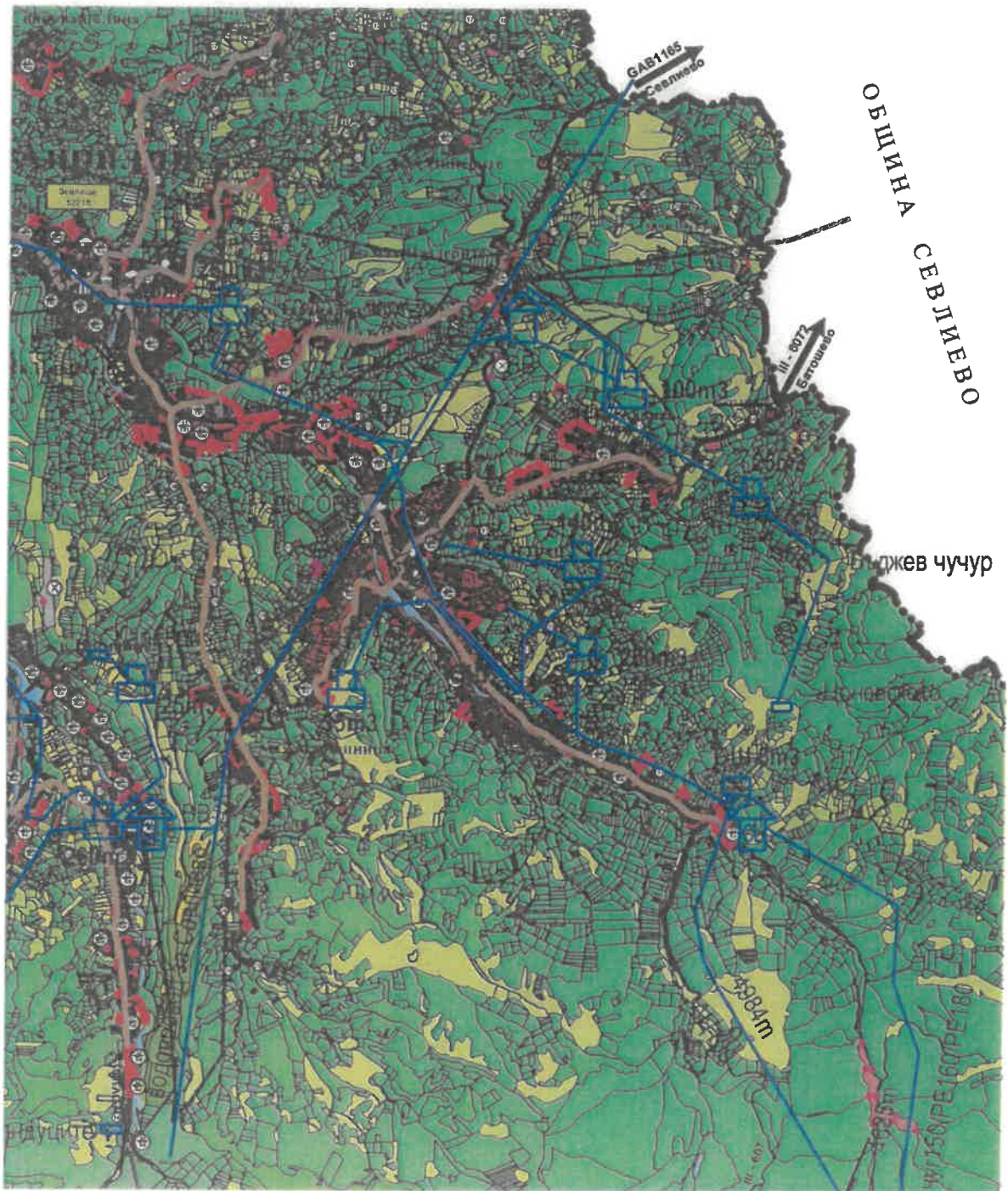
ПОДОБЕКТ: ДОВЕЖДАЩ ВОДОПРОВОД ОТ ИЗРАВНИТЕЛ 4000 М³ НА ВЕЦ "ВИДИМА", ГР. АПРИЛЦИ ДО ПСПВ – С. СТОКИТЕ"

ЧАСТ: ПЛАН СХЕМИ за водоснабдяване в урбанизираната територия на гр. Априлци

НАСЕЛЕНО МЯСТО: Град АПРИЛЦИ с ЕКАТТЕ 52218,
ОБЩИНА АПРИЛЦИ, ОБЛАСТ ЛОВЕЧ

ПРОЕКТО – ПРЕДЛОЖЕНИЕ

по чл.124а, ал.7 от ЗУТ



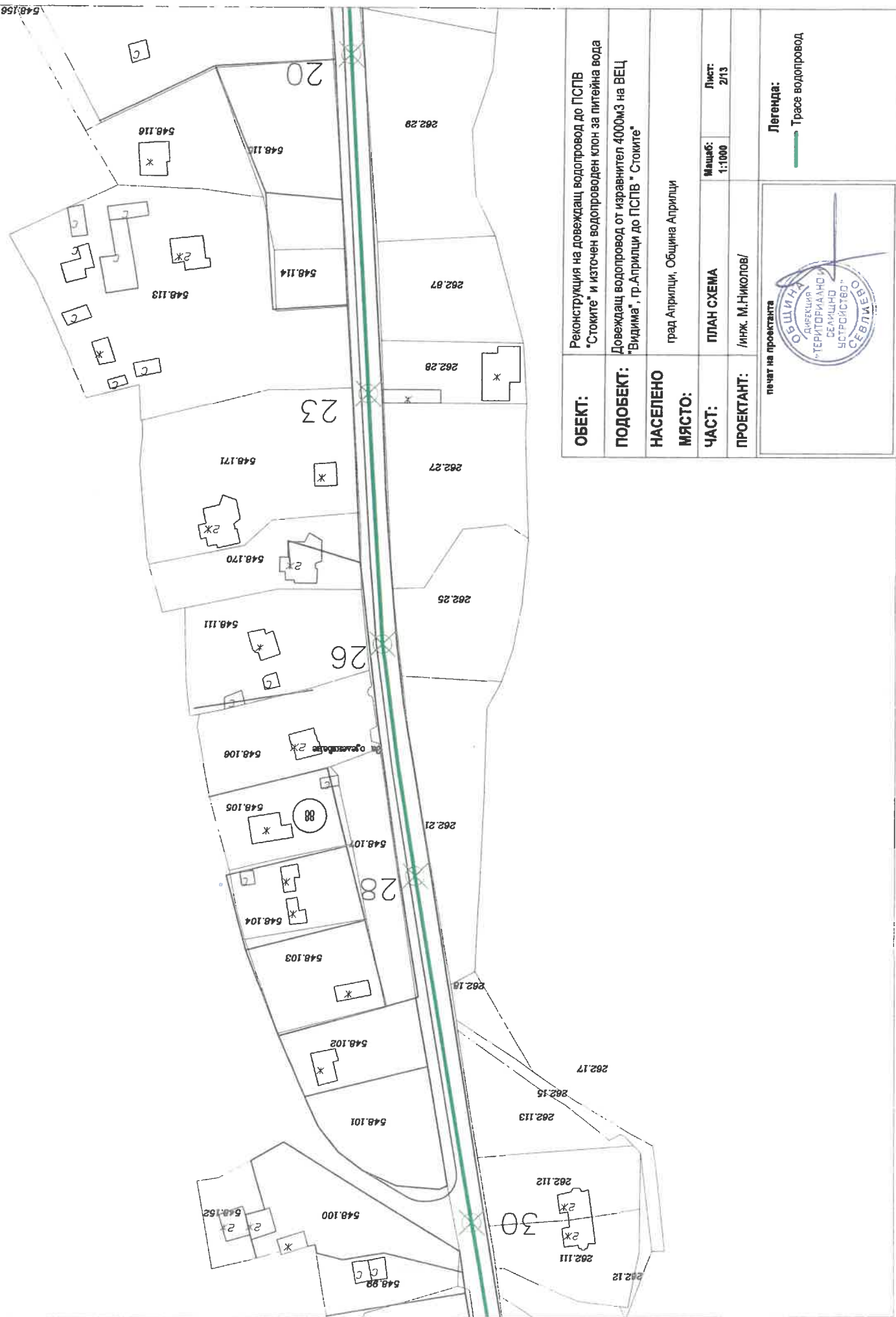
Извадка от ОУП на Община Априлци, Схема ВЧК,
 одобрена с Решение № 384 от П.О.Б.О.С. от 23.11.201
 на Общински съвет Априлци.





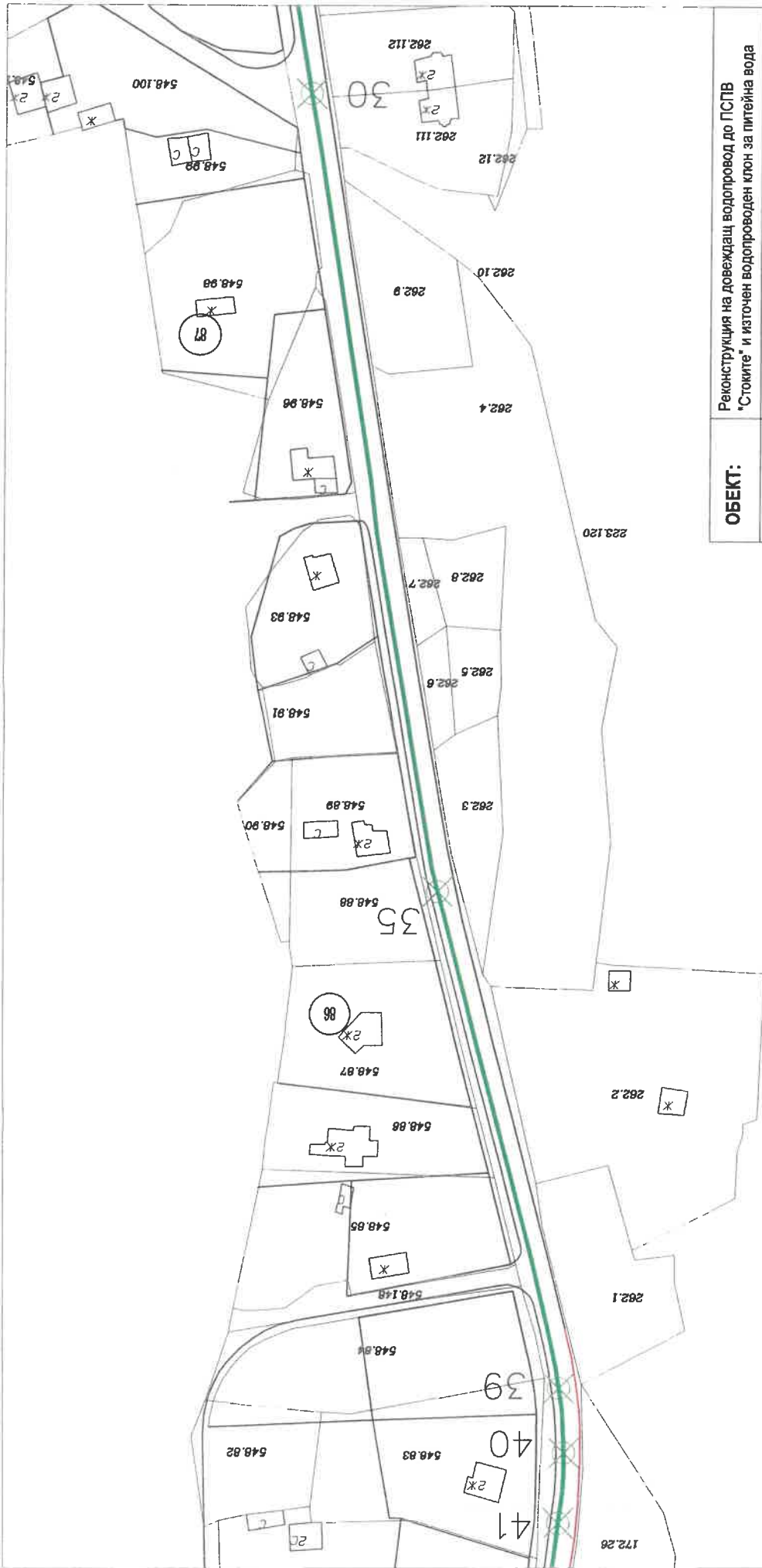




ОБЕКТ:	Реконструкция на довеждащ водопровод до ПСПВ "Стоките" и източен водопроводен клон за питейна вода
ПОДОБЕКТ:	Довеждащ водопровод от изравнител 4000м3 на ВЕЦ "Видима", гр.Априлци до ПСПВ "Стоките"
НАСЕЛЕНО МЯСТО:	град Априлци, Община Априлци
ЧАСТ:	ПЛАН СХЕМА
ПРОЕКТАНТ:	Инж. М.Николов/
Масщаб:	1:1000
Лист:	1/13
печат на проектант:	
Легенда:	 Тресе водопровод

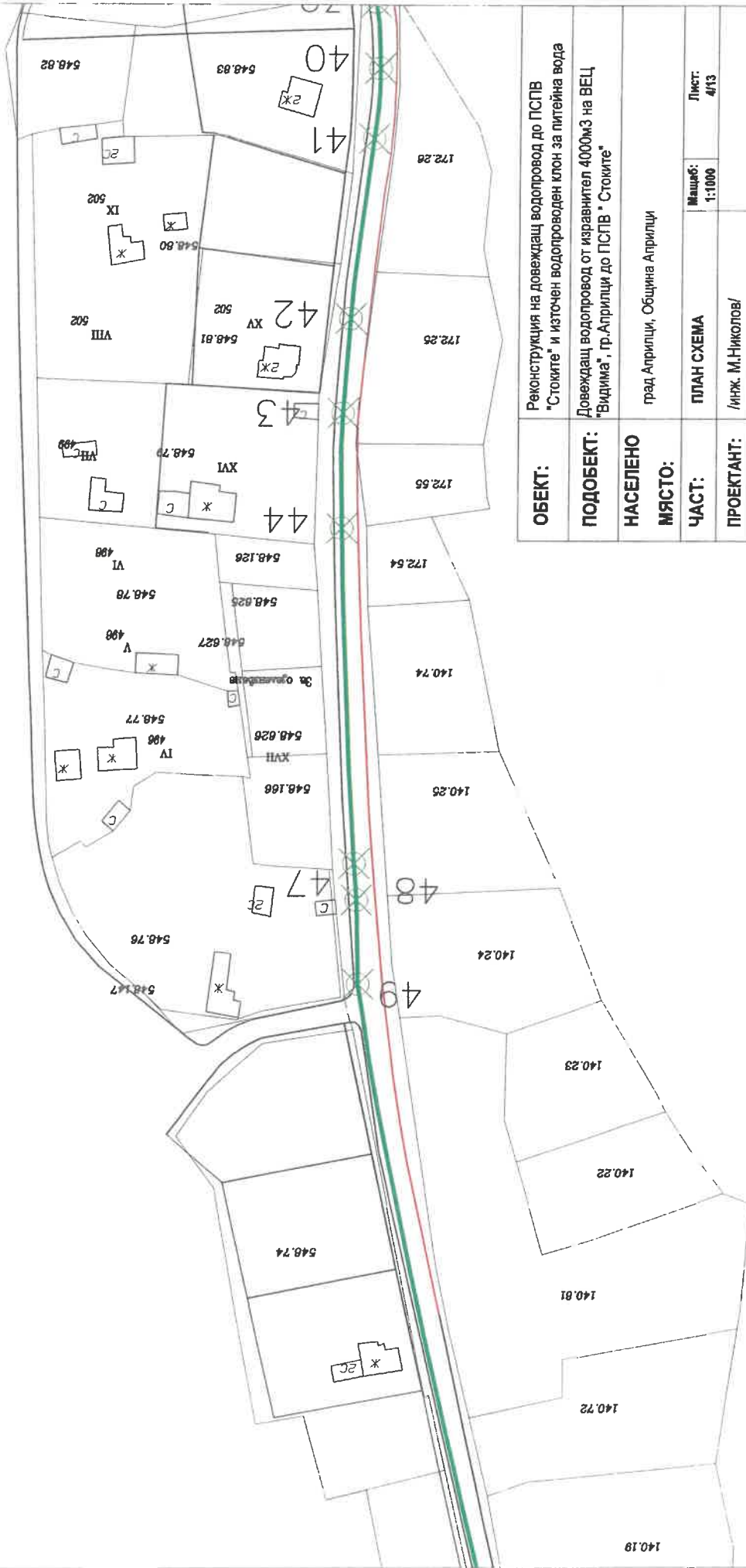
548.156



ОБЕКТ:	Реконструкция на довеждащ водопровод до ПСПВ "Стоките" и източен водопроводен клон за питейна вода		
ПОДОБЕКТ:	Довеждащ водопровод от изравнител 4000м3 на ВЕЦ "Видима", гр.Априлци до ПСПВ "Стоките"		
НАСЕЛЕНО МЯСТО:	град Априлци, Община Априлци		
ЧАСТ:	ПЛАН СХЕМА	Мащаб: 1:1000	Лист: 2/13
ПРОЕКТАНТ:	/инж. М.Николов/		
печат на проеканта			
		Легенда:  — Тресе водопровод	



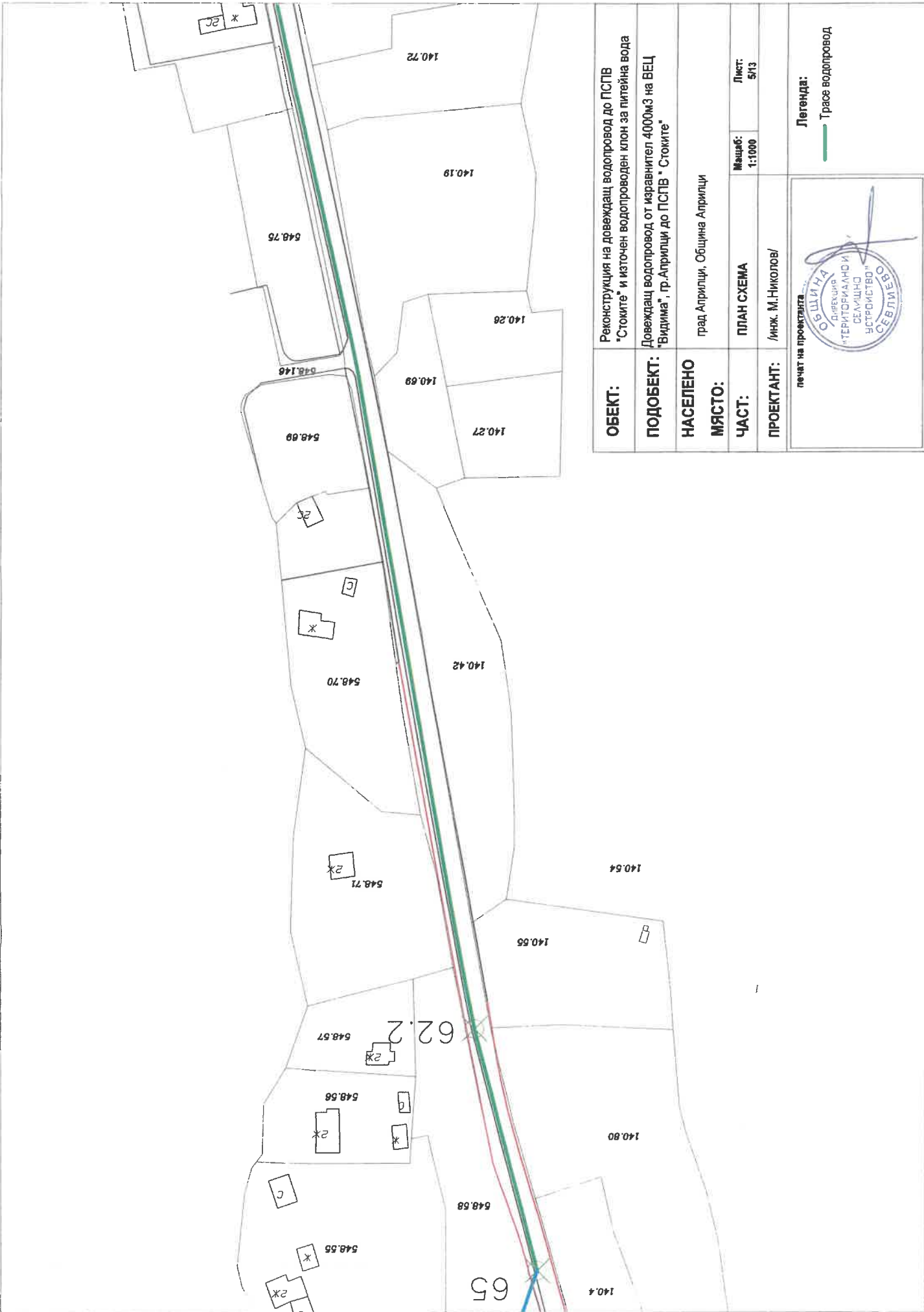
ОБЕКТ:	Реконструкция на довеждащ водопровод до ПСПВ "Стоките" и източен водопроводен клон за питейна вода
ПОДОБЕКТ:	Довеждащ водопровод от изравнител 4000м3 на ВЕЦ "Видима", гр.Априлци до ПСПВ "Стоките"
НАСЕЛЕНО МЯСТО:	град Априлци, Община Априлци
ЧАСТ:	ПЛАН СХЕМА
ПРОЕКТАНТ:	/инж. М.Николов/
<p>печат на проектант:</p> 	
<p>Легенда:</p>  <p>— Тресе водопровод</p>	
Масщаб:	1:1000
Лист:	3/13



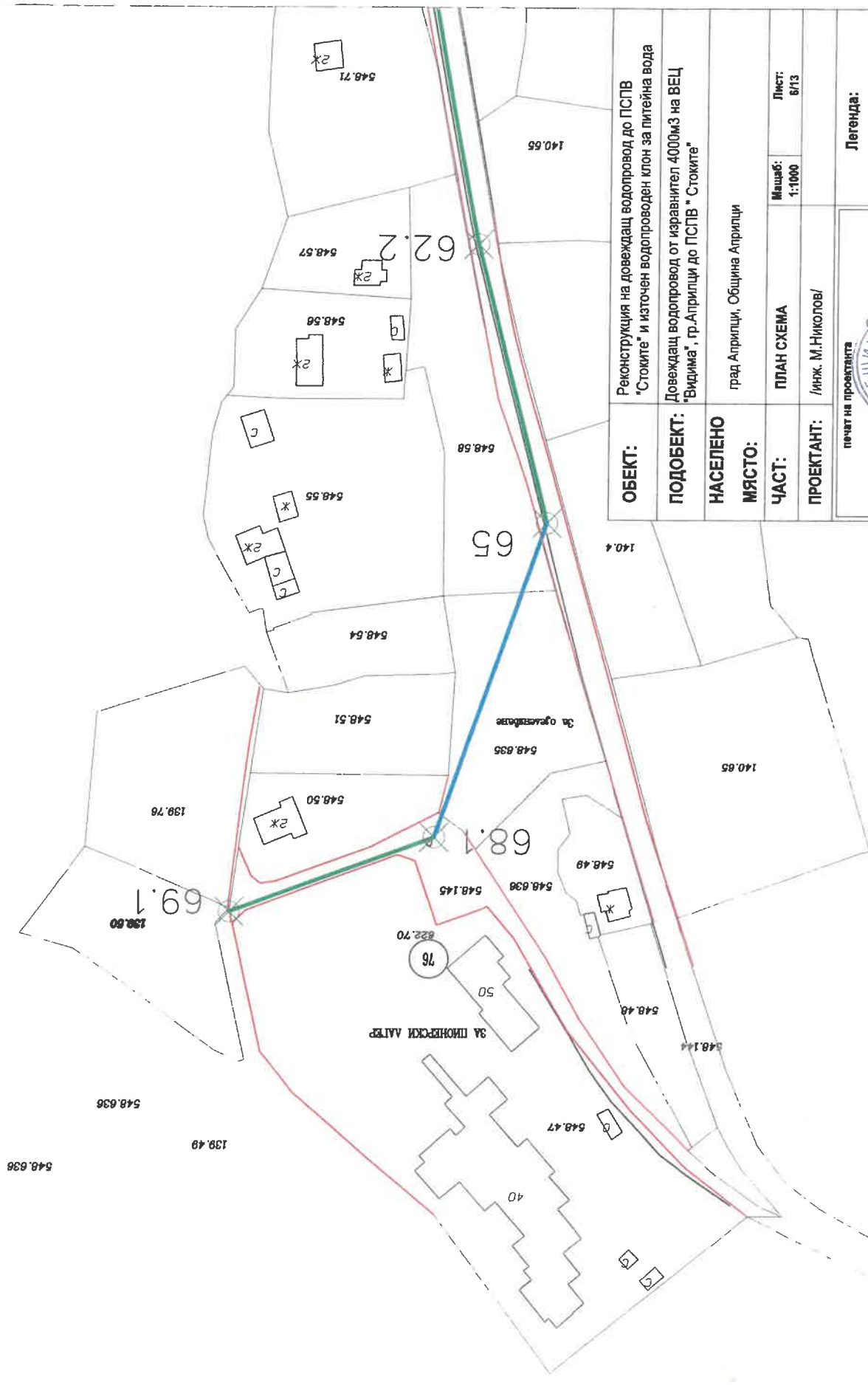
ОБЕКТ:	Реконструкция на довеждащ водопровод до ПСПВ "Стоките" и източен водопроводен клон за питейна вода
ПОДОБЕКТ:	Довеждащ водопровод от изравнител 4000м3 на ВЕЦ "Видима", гр.Априлци до ПСПВ "Стоките"
НАСЕЛЕНО МЯСТО:	град Априлци, Община Априлци
ЧАСТ:	ПЛАН СХЕМА
ПРОЕКТАНТ:	/инж. М.Николов/
<p>печат на проекта</p>	
<p>Легенда:</p> <p>— Траса водопровод</p>	

Лист: 4/13

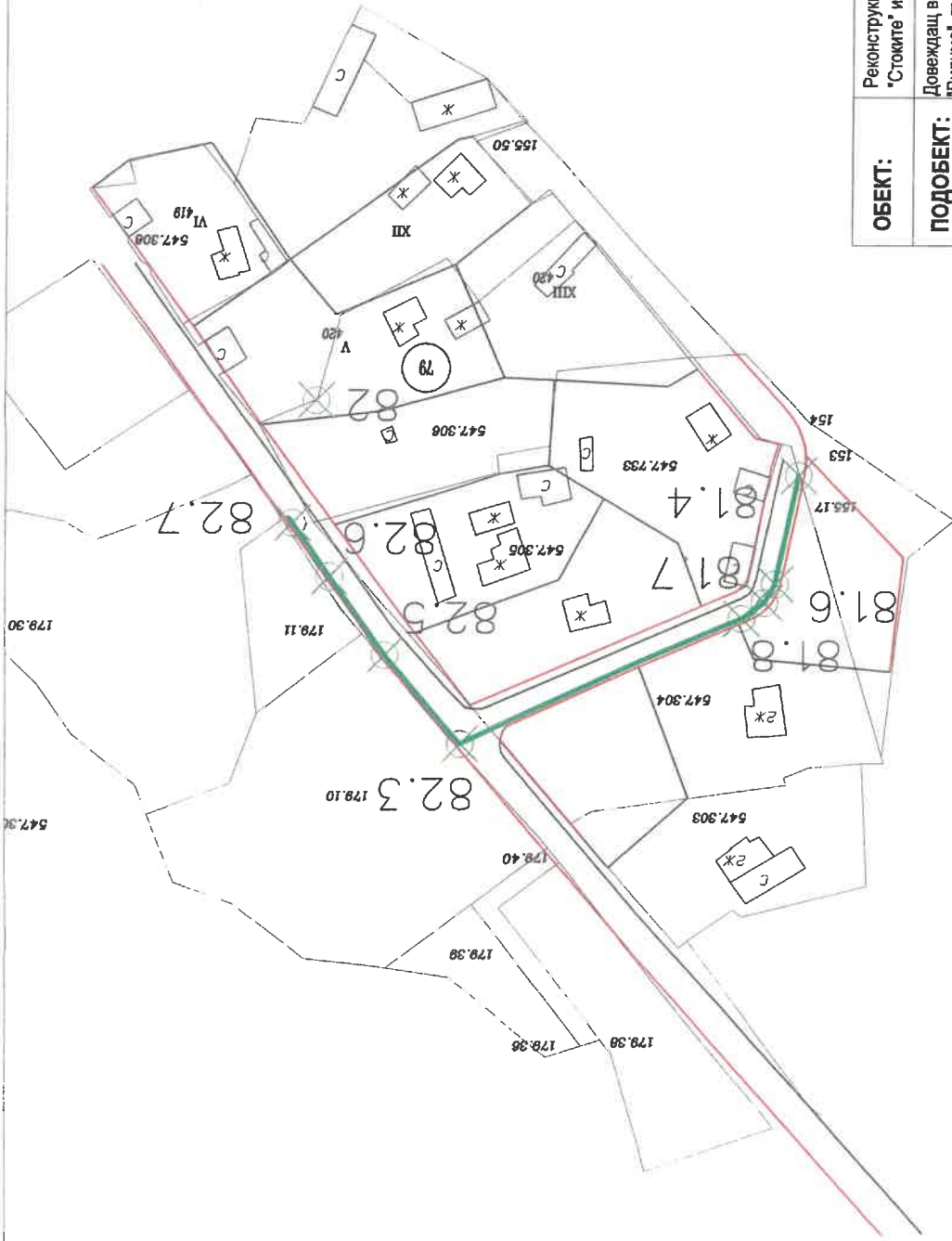
Мащаб: 1:1000



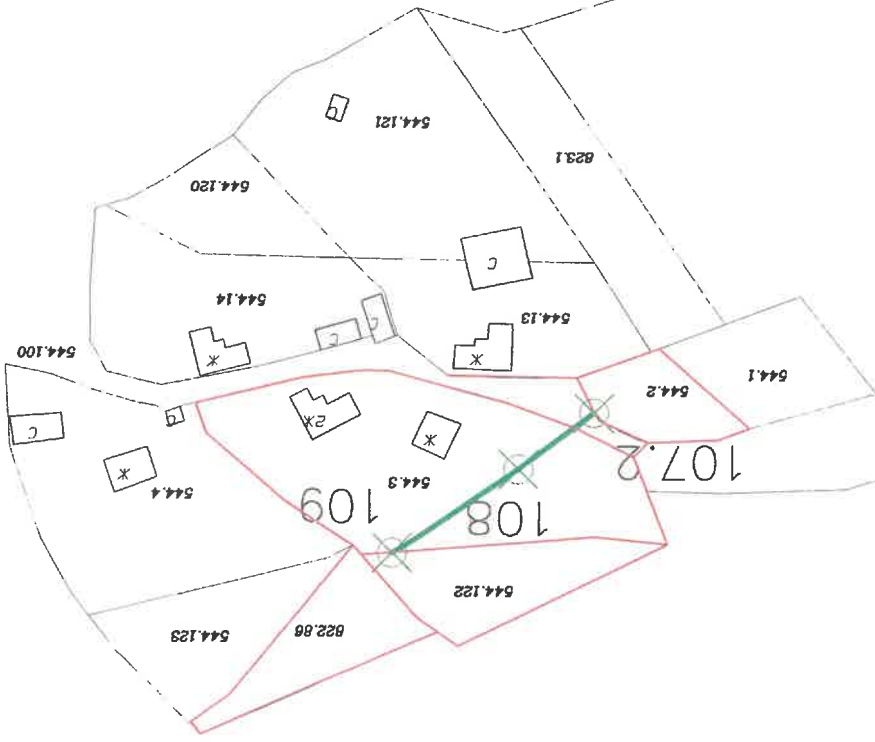
ОБЕКТ:	Реконструкция на довеждащ водопровод до ПСПВ "Стоките" и източен водопроводен клон за питейна вода
ПОДОБЕКТ:	Довеждащ водопровод от изравнител 4000м3 на ВЕЦ "Видима", гр. Априлци до ПСПВ "Стоките"
НАСЕЛЕНО МЯСТО:	град Априлци, Община Априлци
ЧАСТ:	ПЛАН СХЕМА
ПРОЕКТАНТ:	/инж. М.Николов/
печат на проекanta	
Легенда: Трасе водопровод	



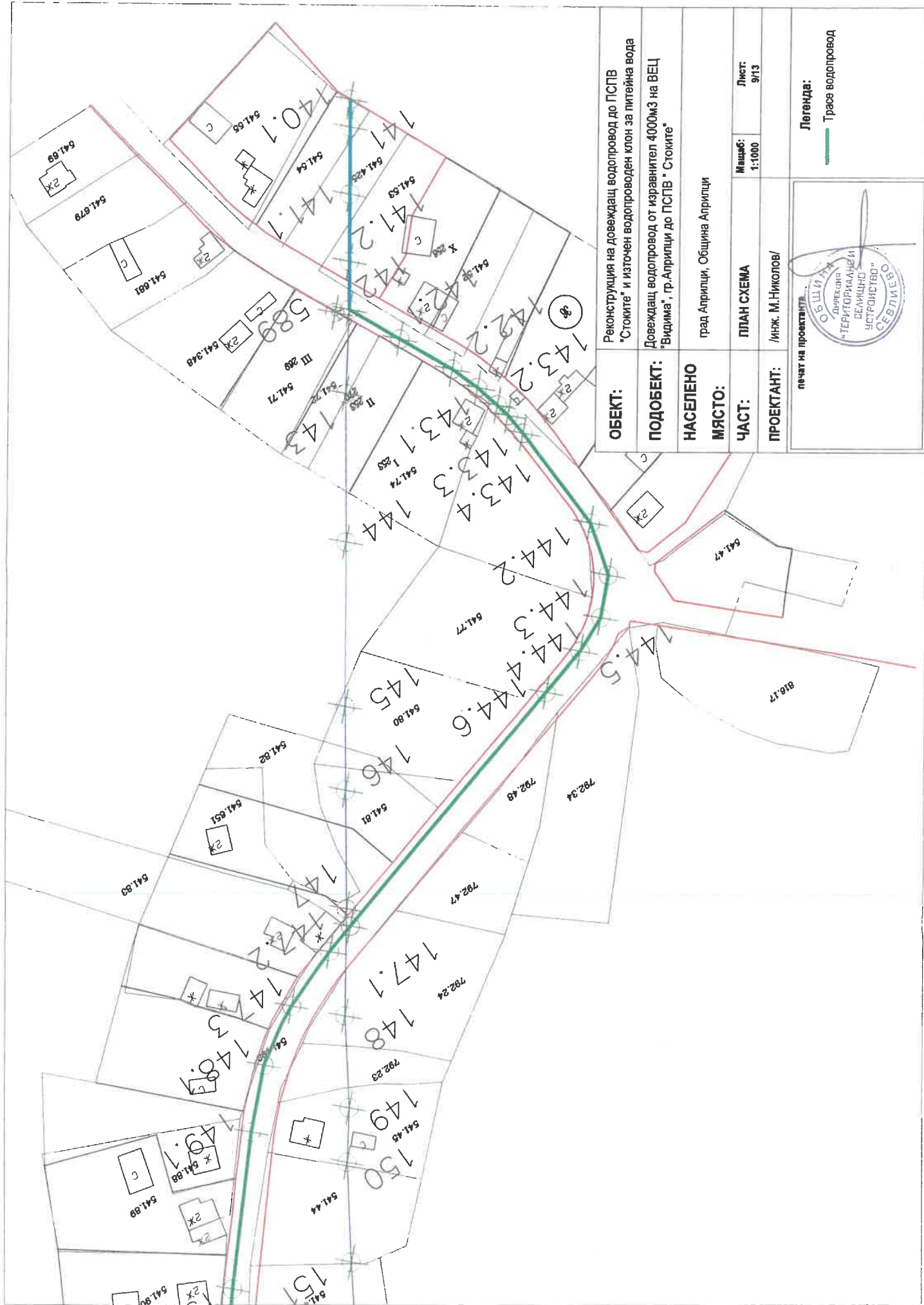
ОБЕКТ:	Реконструкција на довеждач водопровод до ПСПВ "Стоките" и източен водопроводен клон за питејна вода	
ПОДОБЕКТ:	Довеждач водопровод от изравнител 4000м3 на ВЕЦ "Видима", гр.Априлци до ПСПВ "Стоките"	
НАСЕЛЕНО МЯСТО:	град Априлци, Општина Априлци	
ЧАСТ:	ПЛАН СХЕМА	Масштаб: 1:1000 Лист: 6/13
ПРОЕКТАНТ:	/инж. М.Николов/	
<p>печат на проектантот</p>		
<p>Легенда: Трасе водопровод</p>		




ОБЕКТ:	Реконструкция на довеждащ водопровод до ПСПВ "Стоките" и източен водопроводен клон за питейна вода	
ПОДОБЕКТ:	Довеждащ водопровод от изравнител 4000м3 на ВЕЦ "Видима", гр.Априлци до ПСПВ "Стоките"	
НАСЕЛЕНО МЯСТО:	град Априлци, Община Априлци	
ЧАСТ:	ПЛАН СХЕМА	Мащаб: 1:1000 Лист: 7/13
ПРОЕКТАНТ:	/инж. М.Николов/	
печат на проектанта		
Легенда: ———— Трасе водопровод		



ОБЕКТ:	Реконструкция на довеждащ водопровод до ПСПВ "Стоките" и източен водопроводен клон за питейна вода	
ПОДОБЕКТ:	Довеждащ водопровод от изравнител 4000м3 на ВЕЦ "Видима", гр.Априлци до ПСПВ "Стоките"	
НАСЕЛЕНО МЯСТО:	град Априлци, Община Априлци	
ЧАСТ:	ПЛАН СХЕМА	Масщаб: 1:1000 Лист: 8/13
ПРОЕКТАНТ:	/инж. М.Николов/	
печат на проектант		
Легенда:		
— Тресе водопровод		

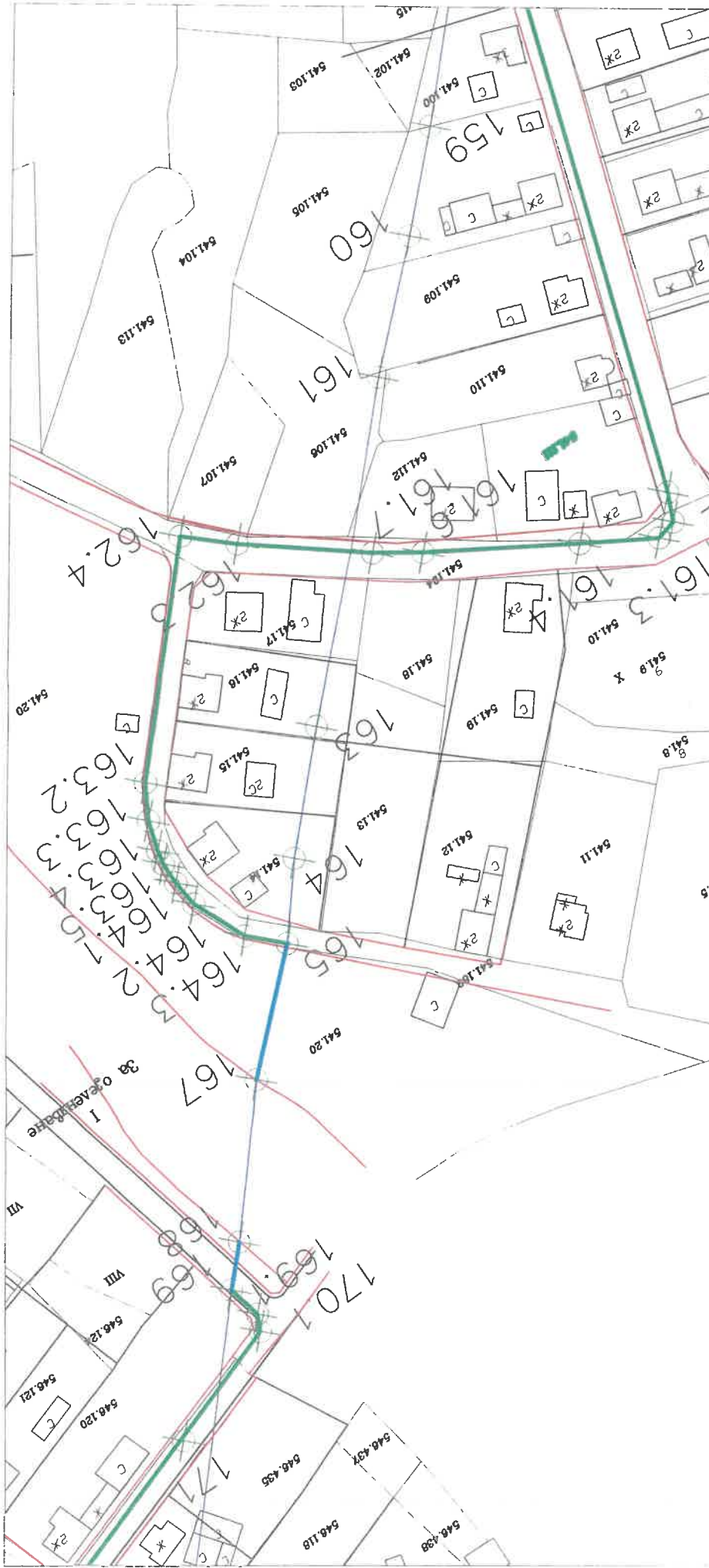


ОБЕКТ:	Реконструкция на довеждащ водопровод до ПСПВ "Стоките" и източен водопроводен клон за питейна вода	
ПОДОБЕКТ:	Довеждащ водопровод от израиствител 4000м3 на ВЕЦ "Видима", гр. Априлци до ПСПВ "Стоките"	
НАСЕЛЕНО МЯСТО:	град Априлци, Община Априлци	
ЧАСТ:	ПЛАН СХЕМА	Масаб: 1:1000 Лист: 9/13
ПРОЕКТАНТ:	Инж. М.Николов/	печат на проектант
Легенда:		 Трасе водопровод

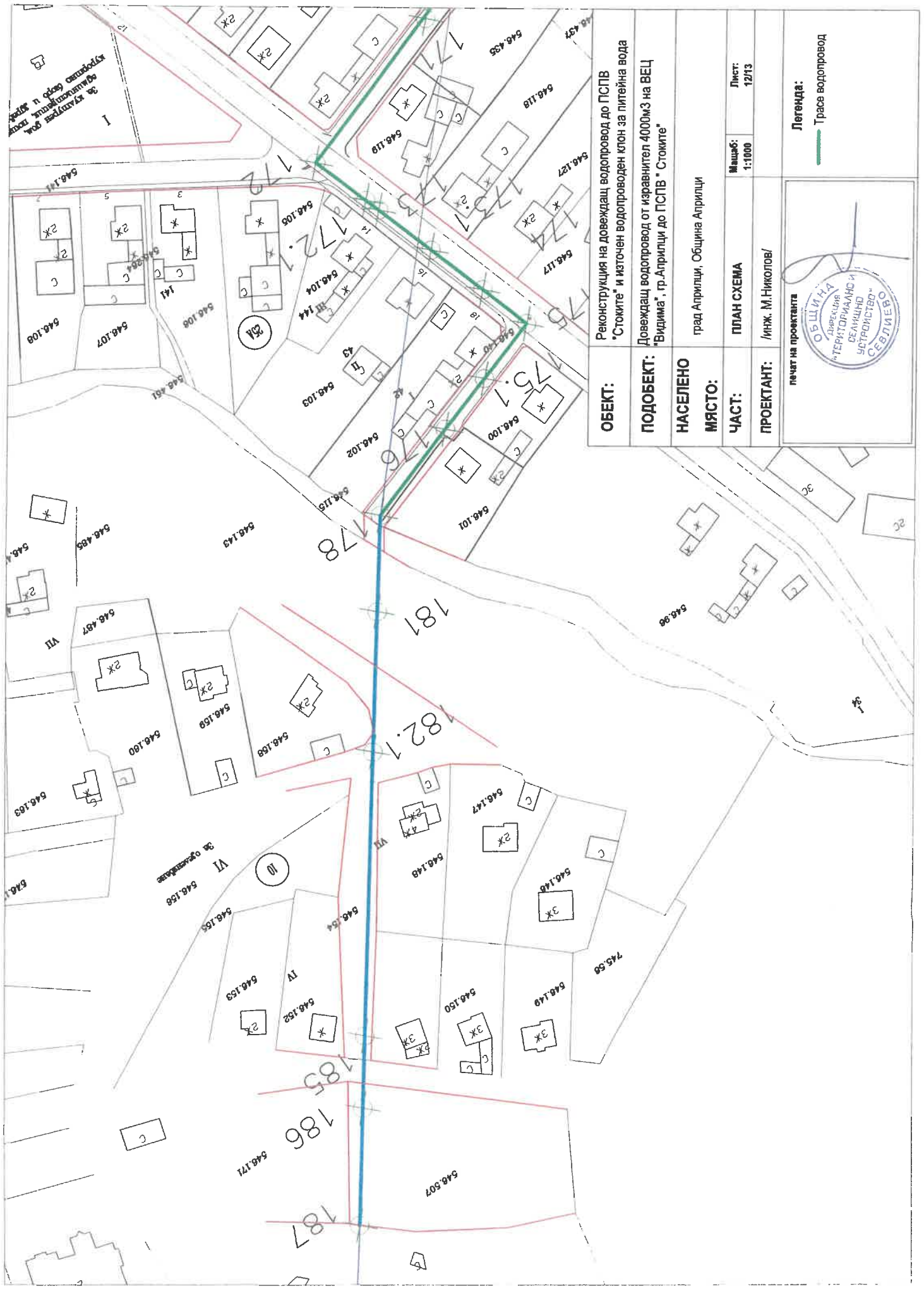




ОБЕКТ:	Реконструкция на довеждащ водопровод до ПСПВ "Стоките" и източен водопроводен клон за питейна вода	
ПОДОБЕКТ:	Довеждащ водопровод от изравнител 4000м3 на ВЕЦ "Видима", гр.Априлци до ПСПВ "Стоките"	
НАСЕЛЕНО МЯСТО:	град Априлци, Община Априлци	
ЧАСТ:	ПЛАН СХЕМА	Масщаб: 1:1000 Лист: 10/13
ПРОЕКТАНТ:	/инж. М.Николов/	
печат на проектанта		
Легенда:		
— Трасе водопровод		



ОБЕКТ:	Реконструкция на довеждащ водопровод до ПСПВ "Стоките" и източен водопроводен клон за питейна вода	
ПОДОБЕКТ:	Довеждащ водопровод от изравнител 4000м3 на ВЕЦ "Видима", гр.Априлци до ПСПВ "Стоките"	
НАСЕЛЕНО МЯСТО:	град Априлци, Община Априлци	
ЧАСТ:	ПЛАН СХЕМА	Масаб: 1:1000 Лист: 11/13
ПРОЕКТАНТ:	/инж. М.Николов/ печат на проеканта	
		Легенда:
		— Тресе водопровод



ОБЕКТ:	Реконструкция на довеждащ водопровод до ПСПВ "Стоиките" и източен водопроводен клон за питейна вода	
ПОДОБЕКТ:	Довеждащ водопровод от изразнител 4000м3 на ВЕЦ "Видима", гр.Априлци до ПСПВ "Стоиките"	
НАСЕЛЕНО МЯСТО:	град Априлци, Община Априлци	
ЧАСТ:	ПЛАН СХЕМА	
ПРОЕКТАНТ:	/инж. М.Николов/	
<p>печат на проектанта</p>		
Масщаб: 1:1000		Лист: 12/13
Легенда: — Тресе водопровод		

Обект: Реконструкция на довеждащ водопровод до ПСПВ "Стоките" и източен водопроводенклон за питейна вода

Подобект: Довеждащ водопровод от изравнител 4000 м³ на ВЕЦ "Видима", гр. Априлци до ПСПВ "Стоките"

Населено място: град АПРИЛЦИ, община Априлци, област Ловеч, ЕКАТТЕ 52218

Част: ПЛАН СХЕМИ за водоснабдяване в урбанизираната територия на гр. Априлци

Списък на всички заинтересувани лица по чл.131 от ЗУТ

Община	Землянище	Квартал на гр. Априлци	Екземпляр номер по ЕС	Номер на УПИ	Категория	Начин на правен режим	Площ на УПИ в кв.м.	Дължина на експлоатация в м	Вид собственост	Собственик	
										Име	ИД-номер
АПРИЛЦИ	гр. Априлци	кв. ВИДИМА	52218.548.144		0	За първостепенна улица	20036	1666,10	Общинска част	ОБЩИНА АПРИЛЦИ	1/1
АПРИЛЦИ	гр. Априлци	кв. ВИДИМА	52218.548.28		8	За друг вид недвижим имот (поземък)	2183	89,18	Общинска част	ОБЩИНА АПРИЛЦИ	1/1
АПРИЛЦИ	гр. Априлци	кв. ВИДИМА	52218.548.636		81	За друг вид недвижим имот (поземък)	1999	62,00	Частна	МИХО ТИТКОВЕВ МАТЕВ ЕГН 000133012	1/1
АПРИЛЦИ	гр. Априлци	кв. ВИДИМА	52218.548.145			За второстепенна улица	1133	61,90	Общинска част	ОБЩИНА АПРИЛЦИ	1/1
АПРИЛЦИ	гр. Априлци	кв. ЮЗЕН	52218.547.304	18 и 19	78	Незастроен имот за жилищни нужди	2018	82,80	Частна	АНАТОЛИЙ ИВАНОВ ДИМИТРОВ ИВАНОВ	1/1
АПРИЛЦИ	гр. Априлци	кв. ВИДИМА	52218.547.754			За първостепенна улица	20715	65,90	Общинска част	ОБЩИНА АПРИЛЦИ	1/1
АПРИЛЦИ	гр. Априлци	кв. ОСТРЕЦ и МАРШЕНА	52218.544.142			За първостепенна улица	1822	8,30	Общинска част	ОБЩИНА АПРИЛЦИ	1/1
АПРИЛЦИ	гр. Априлци	кв. ОСТРЕЦ и МАРШЕНА	52218.544.3		8	Незастроен имот за жилищни нужди	2124	42,20	Частна	ВЕЛИКА ПЕТКОВА ЕЛЕНА	1/1
АПРИЛЦИ	гр. Априлци	кв. ОСТРЕЦ	52218.541.54		38	Незастроен имот за жилищни нужди	641	12,60	Частна	ЕЛКА РУСАКОВА БОРДАНОВА - ВАНОВА ЕВН 580004023 ЕМНУ КОСТАДИНОВ БУЗОВ ЕГН 221101310	по 1/2
АПРИЛЦИ	гр. Априлци	кв. ОСТРЕЦ	52218.541.425		38	Незастроен имот за жилищни нужди	700	24,30	Частна	ЛУЧЕЗАР ИВАНОВ КОЦОВСКИ ЕГН 230404028	1/1
АПРИЛЦИ	гр. Априлци	кв. ОСТРЕЦ	52218.541.53		38	Незастроен имот за жилищни нужди	1720	20,10	Частна	ДИОНКО ДИЯТКОВ МАЛЧЕВ ЕГН 221101310	1/1
АПРИЛЦИ	гр. Априлци	кв. ОСТРЕЦ	52218.541.725			За второстепенна улица	12662	745,60	Общинска част	ОБЩИНА АПРИЛЦИ	1/1
АПРИЛЦИ	гр. Априлци	кв. ОСТРЕЦ	52218.541.194			За второстепенна улица	2958	122,90	Общинска част	ОБЩИНА АПРИЛЦИ	1/1
АПРИЛЦИ	гр. Априлци	кв. ОСТРЕЦ	52218.541.189			За второстепенна улица	1590	115,70	Общинска част	ОБЩИНА АПРИЛЦИ	1/1
АПРИЛЦИ	гр. Априлци	кв. ОСТРЕЦ	52218.541.20			За друг вид недвижим имот (поземък)	10865	4,80	Общинска част	ОБЩИНА АПРИЛЦИ	1/1
АПРИЛЦИ	гр. Априлци	кв. ОСТРЕЦ	52218.546.579		95	За друг вид недвижим имот (поземък)	1667	4,80	Общинска част	ОБЩИНА АПРИЛЦИ	1/1
АПРИЛЦИ	гр. Априлци	кв. ОСТРЕЦ	52218.546.545			За второстепенна улица	1886	20,10	Общинска част	ОБЩИНА АПРИЛЦИ	1/1
АПРИЛЦИ	гр. Априлци	кв. ОСТРЕЦ	52218.546.142			За друг вид недвижим имот за движимо и транспорт	2423	72,70	Общинска част	ОБЩИНА АПРИЛЦИ	1/1
АПРИЛЦИ	гр. Априлци	кв. ОСТРЕЦ	52218.546.140			За второстепенна улица	1017	127,30	Общинска част	ОБЩИНА АПРИЛЦИ	1/1
АПРИЛЦИ	гр. Априлци	кв. ОСТРЕЦ	52218.546.102		25	Незастроен имот за жилищни нужди	1842	33,50	Частна	ДИОНКО ДИЯТКОВ МАЛЧЕВ ЕГН 221101310	по 1/2
АПРИЛЦИ	гр. Априлци	кв. ОСТРЕЦ	52218.546.115		8	Водоуспешен ров	2312	6,30	Общинска част	ОБЩИНА АПРИЛЦИ	1/1
АПРИЛЦИ	гр. Априлци	кв. ОСТРЕЦ	52218.546.143		8	Незастроен имот за жилищни нужди	4480	37,00	Общинска част	ОБЩИНА АПРИЛЦИ	1/1
АПРИЛЦИ	гр. Априлци	кв. ОСТРЕЦ	52218.546.486			За второстепенна улица	6933	35,50	Общинска част	ОБЩИНА АПРИЛЦИ	1/1
АПРИЛЦИ	гр. Априлци	кв. ОСТРЕЦ	52218.546.154			За второстепенна улица	839	85,70	Общинска част	ОБЩИНА АПРИЛЦИ	1/1
АПРИЛЦИ	гр. Априлци	кв. ОСТРЕЦ	52218.546.486			За второстепенна улица	6933	7,70	Общинска част	ОБЩИНА АПРИЛЦИ	1/1
АПРИЛЦИ	гр. Априлци	кв. ОСТРЕЦ	52218.546.507		13	Незастроен имот за жилищни нужди	2700	41,30	Частна	ДИОНКО ЯКИМОВ МЯХОВ ЕГН 5502133020 СТЕФКА ЗАХАРИЕВА МЯХОВА ЕГН 571009307	по 1/2
АПРИЛЦИ	гр. Априлци	кв. ЮЗЕН	52218.546.486			За второстепенна улица	6133	31,00	Общинска част	ОБЩИНА АПРИЛЦИ	1/1
АПРИЛЦИ	гр. Априлци	кв. ЮЗЕН	52218.546.174			Незастроен имот за жилищни нужди	4821	33,00	Частна	ДИОНКО ДИЯТКОВ МАЛЧЕВ ЕГН 221101310	по 1/2
АПРИЛЦИ	гр. Априлци	кв. ОСТРЕЦ	52218.546.187			Незастроен имот за жилищни нужди	4770	108,80	Общинска част	ОБЩИНА АПРИЛЦИ	1/1

Обща дължина на трасето, преминаващо през урбанизираните територии на гр. Априлци: **3674,30 м**

ЛЕГЕНДА:

- 52218.548.144 Вече подменена проектна част от трасето на преносния провод
- 52218.546.187 Проектна част от преносния провод - по съществуващото трасе на гърмивия строеж
- 52218.541.725 Проектна част от преносния провод - по ново трасе
- 52218.546.102 УПИ с учредено право на прокарване на новото проектно трасе на преносния провод

